

# Zürcher Ietas-Grabung

Aussenaufnahmen 2019: Westquartier Schnitt 484/704

**CH-ZH-ArchInst-274137 Iaitas, WQ484/704, Bereich der Sondage nördlich der N-Mauer des Na**  
# Bilder #361313



**Bild**



---

<b>Bildcode</b>	CH-ZH-ArchInst-274137
<b>Ablageort</b>	33751/13, Iaitas: WQ480ff.
<b>Original</b>	► Art Art,Digital ► Farbe Farbe,Farbe
<b>Datum</b>	06.06.2019

# Zürcher Ietas-Grabung

Aussenaufnahmen 2019: Westquartier Schnitt 484/704

<b>Jahrgang</b>	S2019
<b>Urheber</b>	Ietas-Grabung
<b>Quelle</b>	Zürich, Institut für Archäologie, Klass. Arch.
<b>Verfügbarkeit</b>	auf Anfrage
<b>additional copyright</b>	Ja

---

<b>Titel</b>	Iaitas, WQ484/704, Bereich der Sondage nördlich der N-Mauer des Naos des hellenistischen-römischen Tempels (USM 1) vor Grabungsbeginn. An die N-Mauer des Naos des hellenistisch-römischen Tempels (USM 1) anstossende römische Verfüllung, ganz im Westen die dort noch tiefer anstehende MA-Verfüllung, v. N
<b>Bildtitel2</b>	Monte Iato (Ietas)
<b>Fundortinfo</b>	2019, WQ484/704

---

<b>Fundort Topographie</b>	► Italien ► Sicilia ► Ietas ► Westquartier WQ480ff.
<b>Stichworte</b>	<Grabung>
<b>UUID</b>	99168e4c-8c3e-4160-95c9-3219fb596792



# Zürcher Ietas-Grabung

Aussenaufnahmen 2019: Westquartier Schnitt 484/704

**CH-ZH-ArchInst-274138 Iaitas, WQ484/704, Bereich der Sondage nördlich der N-Mauer des Na**  
# Bilder #361314



**Bild**



---

<b>Bildcode</b>	CH-ZH-ArchInst-274138
<b>Ablageort</b>	33751/13, Iaitas: WQ480ff.
<b>Original</b>	► Art Art,Digital ► Farbe Farbe,Farbe
<b>Datum</b>	06.06.2019
<b>Jahrgang</b>	S2019
<b>Urheber</b>	Ietas-Grabung

# Zürcher Ietas-Grabung

Aussenaufnahmen 2019: Westquartier Schnitt 484/704

**Quelle** Zürich, Institut für Archäologie, Klass. Arch.

**Verfügbarkeit** auf Anfrage

**additional copyright** Ja

---

**Titel** Iaitas, WQ484/704, Bereich der Sondage nördlich der N-Mauer des Naos des hellenistischen-römischen Tempels (USM 1) vor Grabungsbeginn. An die N-Mauer des Naos des hellenistisch-römischen Tempels (USM 1) anstossende römische Verfüllung, ganz im Westen die dort noch tiefer anstehende MA-Verfüllung, v. W

**Bildtitel2** Monte Iato (Ietas)

**Fundortinfo** 2019, WQ484/704

---

**Fundort Topographie** ▶ Italien ▶ Sicilia ▶ Ietas ▶ Westquartier  
WQ480ff.

**Stichworte** <Grabung>

**UUID** b75bad85-f3d9-44a9-9a23-48abb6862891

# Zürcher Ietas-Grabung

Aussenaufnahmen 2019: Westquartier Schnitt 484/704

**CH-ZH-ArchInst-274139 Iaitas, WQ484/704, Bereich der Sondage nördlich der N-Mauer des Na**  
# Bilder #361315



**Bild**



---

<b>Bildcode</b>	CH-ZH-ArchInst-274139
<b>Ablageort</b>	33751/13, Iaitas: WQ480ff.
<b>Original</b>	► Art Art,Digital ► Farbe Farbe,Farbe
<b>Datum</b>	06.06.2019
<b>Jahrgang</b>	S2019
<b>Urheber</b>	Ietas-Grabung



# Zürcher Ietas-Grabung

Aussenaufnahmen 2019: Westquartier Schnitt 484/704

<b>Quelle</b>	Zürich, Institut für Archäologie, Klass. Arch.
<b>Verfügbarkeit</b>	auf Anfrage
<b>additional copyright</b>	Ja

---

<b>Titel</b>	Iaitas, WQ484/704, Bereich der Sondage nördlich der N-Mauer des Naos des hellenistischen-römischen Tempels (USM 1) vor Grabungsbeginn. An die N-Mauer des Naos des hellenistisch-römischen Tempels (USM 1) anstossende römische Verfüllung, ganz im Westen die dort noch tiefer anstehende MA-Verfüllung, v. E
<b>Bildtitel2</b>	Monte Iato (Ietas)
<b>Fundortinfo</b>	2019, WQ484/704

---

<b>Fundort Topographie</b>	► Italien ► Sicilia ► Ietas ► Westquartier WQ480ff.
<b>Stichworte</b>	<Grabung>
<b>UUID</b>	17c242c8-7e7c-4948-9973-bb8886c00dcd

# Zürcher Ietas-Grabung

Aussenaufnahmen 2019: Westquartier Schnitt 484/704

**CH-ZH-ArchInst-274140 Iaitas, WQ484/704, Bereich der Sondage nördlich der N-Mauer des Na**  
# Bilder #361316



**Bild**



---

<b>Bildcode</b>	CH-ZH-ArchInst-274140
<b>Ablageort</b>	33751/13, Iaitas: WQ480ff.
<b>Original</b>	► Art Art,Digital ► Farbe Farbe,Farbe
<b>Datum</b>	06.06.2019
<b>Jahrgang</b>	S2019
<b>Urheber</b>	Ietas-Grabung

# Zürcher Ietas-Grabung

Aussenaufnahmen 2019: Westquartier Schnitt 484/704

**Quelle** Zürich, Institut für Archäologie, Klass. Arch.

**Verfügbarkeit** auf Anfrage

**additional copyright** Ja

---

**Titel** Iaitas, WQ484/704, Bereich der Sondage nördlich der N-Mauer des Naos des hellenistischen-römischen Tempels (USM 1) vor Grabungsbeginn. An die N-Mauer des Naos des hellenistisch-römischen Tempels (USM 1) anstossende römische Verfüllung, ganz im Westen die dort noch tiefer anstehende MA-Verfüllung, v. W

**Bildtitel2** Monte Iato (Ietas)

**Fundortinfo** 2019, WQ484/704

---

**Fundort Topographie** ▶ Italien ▶ Sicilia ▶ Ietas ▶ Westquartier  
WQ480ff.

**Stichworte** <Grabung>

**UUID** 76853ee7-98a8-470a-85da-567df20c221e



# Zürcher Ietas-Grabung

Aussenaufnahmen 2019: Westquartier Schnitt 484/704

**CH-ZH-ArchInst-274141 Iaitas, WQ484/704, Bereich der Sondage nördlich der N-Mauer des Na**  
# Bilder #361317



**Bild**



---

<b>Bildcode</b>	CH-ZH-ArchInst-274141
<b>Ablageort</b>	33751/13, Iaitas: WQ480ff.
<b>Original</b>	► Art Art,Digital ► Farbe Farbe,Farbe
<b>Datum</b>	06.06.2019
<b>Jahrgang</b>	S2019
<b>Urheber</b>	Ietas-Grabung

# Zürcher Ietas-Grabung

Aussenaufnahmen 2019: Westquartier Schnitt 484/704

**Quelle** Zürich, Institut für Archäologie, Klass. Arch.

**Verfügbarkeit** auf Anfrage

**additional copyright** Ja

---

**Titel** Iaitas, WQ484/704, Bereich der Sondage nördlich der N-Mauer des Naos des hellenistischen-römischen Tempels (USM 1) vor Grabungsbeginn. An die N-Mauer des Naos des hellenistisch-römischen Tempels (USM 1) anstossende römische Verfüllung, ganz im Westen die dort noch tiefer anstehende MA-Verfüllung, v. N

**Bildtitel2** Monte Iato (Ietas)

**Fundortinfo** 2019, WQ484/704

---

**Fundort Topographie** ▶ Italien ▶ Sicilia ▶ Ietas ▶ Westquartier  
WQ480ff.

**Stichworte** <Grabung>

**UUID** c24dddcf-88f1-4614-9472-3468c0a251f3

# Zürcher Ietas-Grabung

Aussenaufnahmen 2019: Westquartier Schnitt 484/704

**CH-ZH-ArchInst-274153 Iaitas, WQ484/704, Sondage nördlich der N-Mauer des Naos des hellei**

# Bilder #361329



**Bild**



---

<b>Bildcode</b>	CH-ZH-ArchInst-274153
<b>Ablageort</b>	33751/13, Iaitas: WQ480ff.
<b>Original</b>	► Art Art,Digital ► Farbe Farbe,Farbe
<b>Bilddatum</b>	07.06.2019
<b>Jahrgang</b>	S2019
<b>Urheber</b>	Ietas-Grabung



# Zürcher Ietas-Grabung

Aussenaufnahmen 2019: Westquartier Schnitt 484/704

**Quelle** Zürich, Institut für Archäologie, Klass. Arch.

**Verfügbarkeit** auf Anfrage

**additional copyright** Ja

---

**Titel** Iaitas, WQ484/704, Sondage nördlich der N-Mauer des Naos des hellenistisch-römischen Tempels (USM1). Im Westen Reste des antiken Zerstörungsschuttes, im mittleren Bereich im Norden antike Steinpackung, im übrigen Bereich römische Verfüllung, v. W

**Bildtitel2** Monte Iato (Ietas)

**Fundortinfo** 2019, WQ484/704

---

**Fundort Topographie** ▶ Italien ▶ Sicilia ▶ Ietas ▶ Westquartier  
WQ480ff.

**Stichworte** <Grabung>

**UUID** 6c65bbc4-2d0c-4b5f-8191-faa73dab636c

# Zürcher Ietas-Grabung

Aussenaufnahmen 2019: Westquartier Schnitt 484/704

**CH-ZH-ArchInst-274154 Iaitas, WQ484/704, Sondage nördlich der N-Mauer des Naos des hellei**

# Bilder #361330



**Bild**



---

<b>Bildcode</b>	CH-ZH-ArchInst-274154
<b>Ablageort</b>	33751/13, Iaitas: WQ480ff.
<b>Original</b>	► Art Art,Digital ► Farbe Farbe,Farbe
<b>Bilddatum</b>	07.06.2019
<b>Jahrgang</b>	S2019
<b>Urheber</b>	Ietas-Grabung

# Zürcher Ietas-Grabung

Aussenaufnahmen 2019: Westquartier Schnitt 484/704

**Quelle** Zürich, Institut für Archäologie, Klass. Arch.

**Verfügbarkeit** auf Anfrage

**additional copyright** Ja

---

**Titel** Iaitas, WQ484/704, Sondage nördlich der N-Mauer des Naos des hellenistisch-römischen Tempels (USM1). Im Westen Reste des antiken Zerstörungsschuttes, im mittleren Bereich im Norden antike Steinpackung, im übrigen Bereich römische Verfüllung, v. N

**Bildtitel2** Monte Iato (Ietas)

**Fundortinfo** 2019, WQ484/704

---

**Fundort Topographie** ▶ Italien ▶ Sicilia ▶ Ietas ▶ Westquartier  
WQ480ff.

**Stichworte** <Grabung>

**UUID** d6c74242-d19c-4944-97b7-81f48a57a2f2



# Zürcher Ietas-Grabung

Aussenaufnahmen 2019: Westquartier Schnitt 484/704

**CH-ZH-ArchInst-274155 Iaitas, WQ484/704, Sondage nördlich der N-Mauer des Naos des hellei**

# Bilder #361331



**Bild**



---

<b>Bildcode</b>	CH-ZH-ArchInst-274155
<b>Ablageort</b>	33751/13, Iaitas: WQ480ff.
<b>Original</b>	► Art Art,Digital ► Farbe Farbe,Farbe
<b>Bilddatum</b>	07.06.2019
<b>Jahrgang</b>	S2019
<b>Urheber</b>	Ietas-Grabung

# Zürcher Ietas-Grabung

Aussenaufnahmen 2019: Westquartier Schnitt 484/704

**Quelle** Zürich, Institut für Archäologie, Klass. Arch.

**Verfügbarkeit** auf Anfrage

**additional copyright** Ja

---

**Titel** Iaitas, WQ484/704, Sondage nördlich der N-Mauer des Naos des hellenistisch-römischen Tempels (USM1). Im Westen Reste des antiken Zerstörungsschuttes, im mittleren Bereich im Norden antike Steinpackung, im übrigen Bereich römische Verfüllung, v. N

**Bildtitel2** Monte Iato (Ietas)

**Fundortinfo** 2019, WQ484/704

---

**Fundort Topographie** ▶ Italien ▶ Sicilia ▶ Ietas ▶ Westquartier  
WQ480ff.

**Stichworte** <Grabung>

**UUID** 8a7fa670-1628-4d3f-bc29-12296862e063



# Zürcher Ietas-Grabung

Aussenaufnahmen 2019: Westquartier Schnitt 484/704

**CH-ZH-ArchInst-274156 Iaitas, WQ484/704, Sondage nördlich der N-Mauer des Naos des hellei**

# Bilder #361332



**Bild**



---

<b>Bildcode</b>	CH-ZH-ArchInst-274156
<b>Ablageort</b>	33751/13, Iaitas: WQ480ff.
<b>Original</b>	► Art Art,Digital ► Farbe Farbe,Farbe
<b>Bilddatum</b>	07.06.2019
<b>Jahrgang</b>	S2019
<b>Urheber</b>	Ietas-Grabung



# Zürcher Ietas-Grabung

Aussenaufnahmen 2019: Westquartier Schnitt 484/704

<b>Quelle</b>	Zürich, Institut für Archäologie, Klass. Arch.
<b>Verfügbarkeit</b>	auf Anfrage
<b>additional copyright</b>	Ja

---

<b>Titel</b>	Iaitas, WQ484/704, Sondage nördlich der N-Mauer des Naos des hellenistisch-römischen Tempels (USM1). Im Westen Reste des antiken Zerstörungsschuttes, im mittleren Bereich im Norden antike Steinpackung, im übrigen Bereich römische Verfüllung, v. E
<b>Bildtitel2</b>	Monte Iato (Ietas)
<b>Fundortinfo</b>	2019, WQ484/704

---

<b>Fundort Topographie</b>	► Italien ► Sicilia ► Ietas ► Westquartier WQ480ff.
<b>Stichworte</b>	<Grabung>
<b>UUID</b>	77fe6ffe-01b9-4f02-bdb5-9981b17c08f4

# Zürcher Ietas-Grabung

Aussenaufnahmen 2019: Westquartier Schnitt 484/704

**CH-ZH-ArchInst-274157 Iaitas, WQ484/704, Sondage nördlich der N-Mauer des Naos des hellei**

# Bilder #361333



**Bild**



---

<b>Bildcode</b>	CH-ZH-ArchInst-274157
<b>Ablageort</b>	33751/13, Iaitas: WQ480ff.
<b>Original</b>	► Art Art,Digital ► Farbe Farbe,Farbe
<b>Bilddatum</b>	07.06.2019
<b>Jahrgang</b>	S2019
<b>Urheber</b>	Ietas-Grabung

# Zürcher Ietas-Grabung

Aussenaufnahmen 2019: Westquartier Schnitt 484/704

**Quelle** Zürich, Institut für Archäologie, Klass. Arch.

**Verfügbarkeit** auf Anfrage

**additional copyright** Ja

---

**Titel** Iaitas, WQ484/704, Sondage nördlich der N-Mauer des Naos des hellenistisch-römischen Tempels (USM1). Im Westen Reste des antiken Zerstörungsschuttes, im mittleren Bereich im Norden antike Steinpackung, im übrigen Bereich römische Verfüllung, v. S

**Bildtitel2** Monte Iato (Ietas)

**Fundortinfo** 2019, WQ484/704

---

**Fundort Topographie** ▶ Italien ▶ Sicilia ▶ Ietas ▶ Westquartier  
WQ480ff.

**Stichworte** <Grabung>

**UUID** ba4e40e8-98f6-41c9-809a-faf91bef886d



# Zürcher Ietas-Grabung

Aussenaufnahmen 2019: Westquartier Schnitt 484/704

**CH-ZH-ArchInst-274158 Iaitas, WQ484/704, Sondage nördlich der N-Mauer des Naos des hellei**

# Bilder #361334



**Bild**



---

<b>Bildcode</b>	CH-ZH-ArchInst-274158
<b>Ablageort</b>	33751/13, Iaitas: WQ480ff.
<b>Original</b>	► Art Art,Digital ► Farbe Farbe,Farbe
<b>Bilddatum</b>	07.06.2019
<b>Jahrgang</b>	S2019
<b>Urheber</b>	Ietas-Grabung

# Zürcher Ietas-Grabung

Aussenaufnahmen 2019: Westquartier Schnitt 484/704

**Quelle** Zürich, Institut für Archäologie, Klass. Arch.

**Verfügbarkeit** auf Anfrage

**additional copyright** Ja

---

**Titel** Iaitas, WQ484/704, Sondage nördlich der N-Mauer des Naos des hellenistisch-römischen Tempels (USM1). Im Westen Reste des antiken Zerstörungsschuttes, im mittleren Bereich im Norden antike Steinpackung, im übrigen Bereich römische Verfüllung, v. S

**Bildtitel2** Monte Iato (Ietas)

**Fundortinfo** 2019, WQ484/704

---

**Fundort Topographie** ▶ Italien ▶ Sicilia ▶ Ietas ▶ Westquartier  
WQ480ff.

**Stichworte** <Grabung>

**UUID** bdf6abed-ba54-4f1e-bd57-ac5be6d1ad06

# Zürcher Ietas-Grabung

Aussenaufnahmen 2019: Westquartier Schnitt 484/704

**CH-ZH-ArchInst-274185 Iaitas, WQ484/704, Bereich der Sondage nördlich der N-Mauer des Na**  
# Bilder #361361



**Bild**



---

<b>Bildcode</b>	CH-ZH-ArchInst-274185
<b>Ablageort</b>	33751/13, Iaitas: WQ480ff.
<b>Original</b>	► Art Art,Digital ► Farbe Farbe,Farbe
<b>Bilddatum</b>	10.06.2019
<b>Jahrgang</b>	S2019
<b>Urheber</b>	Ietas-Grabung

# Zürcher Ietas-Grabung

Aussenaufnahmen 2019: Westquartier Schnitt 484/704

**Quelle** Zürich, Institut für Archäologie, Klass. Arch.

**Verfügbarkeit** auf Anfrage

**additional copyright** Ja

---

**Titel** Iaitas, WQ484/704, Bereich der Sondage nördlich der N-Mauer des Naos des hellenistischen-römischen Tempels (USM 1). Im mittleren und südwestlichen Bereich 'älterer' antiker Zerstörungsschutt des hellenistisch-römischen Tempels, der darauf hindeuten könnte, dass das Dach des Tempels über einen längeren Zeitraum und nicht in einem Zug nach Aussen verstimrt ist. Im Nordwesten und im Osten der Sondage römische Verfüllung, v. E

**Bildtitel2** Monte Iato (Ietas)

**Fundortinfo** 2019, WQ484/704

---

**Fundort Topographie** ▶ Italien ▶ Sicilia ▶ Ietas ▶ Westquartier  
WQ480ff.

**Stichworte** <Grabung>

**UUID** 1b262b59-7e99-4c49-80cf-9d62d6512c03



# Zürcher Ietas-Grabung

Aussenaufnahmen 2019: Westquartier Schnitt 484/704

**CH-ZH-ArchInst-274186 Iaitas, WQ484/704, Bereich der Sondage nördlich der N-Mauer des Na**  
# Bilder #361362



**Bild**



---

<b>Bildcode</b>	CH-ZH-ArchInst-274186
<b>Ablageort</b>	33751/13, Iaitas: WQ480ff.
<b>Original</b>	► Art Art,Digital ► Farbe Farbe,Farbe
<b>Bilddatum</b>	10.06.2019
<b>Jahrgang</b>	S2019
<b>Urheber</b>	Ietas-Grabung

# Zürcher Ietas-Grabung

Aussenaufnahmen 2019: Westquartier Schnitt 484/704

**Quelle** Zürich, Institut für Archäologie, Klass. Arch.

**Verfügbarkeit** auf Anfrage

**additional copyright** Ja

---

**Titel** Iaitas, WQ484/704, Bereich der Sondage nördlich der N-Mauer des Naos des hellenistischen-römischen Tempels (USM 1). Im mittleren und südwestlichen Bereich 'älterer' antiker Zerstörungsschutt des hellenistisch-römischen Tempels, der darauf hindeuten könnte, dass das Dach des Tempels über einen längeren Zeitraum und nicht in einem Zug nach Aussen verstimrt ist. Im Nordwesten und im Osten der Sondage römische Verfüllung, v. E

**Bildtitel2** Monte Iato (Ietas)

**Fundortinfo** 2019, WQ484/704

---

**Fundort Topographie** ▶ Italien ▶ Sicilia ▶ Ietas ▶ Westquartier  
WQ480ff.

**Stichworte** <Grabung>

**UUID** d327b2f1-1754-42af-955d-4545fab6f948


# Zürcher Ietas-Grabung

Aussenaufnahmen 2019: Westquartier Schnitt 484/704

**CH-ZH-ArchInst-274187 Iaitas, WQ484/704, Bereich der Sondage nördlich der N-Mauer des Na**  
# Bilder #361363



**Bild**



---

<b>Bildcode</b>	CH-ZH-ArchInst-274187
<b>Ablageort</b>	33751/13, Iaitas: WQ480ff.
<b>Original</b>	► Art Art,Digital ► Farbe Farbe,Farbe
<b>Bilddatum</b>	10.06.2019
<b>Jahrgang</b>	S2019
<b>Urheber</b>	Ietas-Grabung

# Zürcher Ietas-Grabung

Aussenaufnahmen 2019: Westquartier Schnitt 484/704

**Quelle** Zürich, Institut für Archäologie, Klass. Arch.

**Verfügbarkeit** auf Anfrage

**additional copyright** Ja

---

**Titel** Iaitas, WQ484/704, Bereich der Sondage nördlich der N-Mauer des Naos des hellenistischen-römischen Tempels (USM 1). Im mittleren und südwestlichen Bereich 'älterer' antiker Zerstörungsschutt des hellenistisch-römischen Tempels, der darauf hindeuten könnte, dass das Dach des Tempels über einen längeren Zeitraum und nicht in einem Zug nach Aussen verstimt ist. Im Nordwesten und im Osten der Sondage römische Verfüllung, v. E

**Bildtitel2** Monte Iato (Ietas)

**Fundortinfo** 2019, WQ484/704

---

**Fundort Topographie** ▶ Italien ▶ Sicilia ▶ Ietas ▶ Westquartier  
WQ480ff.

**Stichworte** <Grabung>

**UUID** 8f1b71d9-c504-4fbb-be8f-aed1c00f65e5



# Zürcher Ietas-Grabung

Aussenaufnahmen 2019: Westquartier Schnitt 484/704

**CH-ZH-ArchInst-274188 Iaitas, WQ484/704, Bereich der Sondage nördlich der N-Mauer des Na**  
# Bilder #361364



**Bild**



---

<b>Bildcode</b>	CH-ZH-ArchInst-274188
<b>Ablageort</b>	33751/13, Iaitas: WQ480ff.
<b>Original</b>	► Art Art,Digital ► Farbe Farbe,Farbe
<b>Bilddatum</b>	10.06.2019
<b>Jahrgang</b>	S2019
<b>Urheber</b>	Ietas-Grabung

# Zürcher Ietas-Grabung

Aussenaufnahmen 2019: Westquartier Schnitt 484/704

**Quelle** Zürich, Institut für Archäologie, Klass. Arch.

**Verfügbarkeit** auf Anfrage

**additional copyright** Ja

---

**Titel** Iaitas, WQ484/704, Bereich der Sondage nördlich der N-Mauer des Naos des hellenistischen-römischen Tempels (USM 1). Im mittleren und südwestlichen Bereich 'älterer' antiker Zerstörungsschutt des hellenistisch-römischen Tempels, der darauf hindeuten könnte, dass das Dach des Tempels über einen längeren Zeitraum und nicht in einem Zug nach Aussen verstimt ist. Im Nordwesten und im Osten der Sondage römische Verfüllung, v. E

**Bildtitel2** Monte Iato (Ietas)

**Fundortinfo** 2019, WQ484/704

---

**Fundort Topographie** ▶ Italien ▶ Sicilia ▶ Ietas ▶ Westquartier  
WQ480ff.

**Stichworte** <Grabung>

**UUID** 6e3ade4e-7ac0-4937-83b8-fbb2e03f3bdc

# Zürcher Ietas-Grabung

Aussenaufnahmen 2019: Westquartier Schnitt 484/704

**CH-ZH-ArchInst-274189 Iaitas, WQ484/704, Bereich der Sondage nördlich der N-Mauer des Na**  
# Bilder #361365



**Bild**



---

<b>Bildcode</b>	CH-ZH-ArchInst-274189
<b>Ablageort</b>	33751/13, Iaitas: WQ480ff.
<b>Original</b>	► Art Art,Digital ► Farbe Farbe,Farbe
<b>Bilddatum</b>	10.06.2019
<b>Jahrgang</b>	S2019
<b>Urheber</b>	Ietas-Grabung

# Zürcher Ietas-Grabung

Aussenaufnahmen 2019: Westquartier Schnitt 484/704

**Quelle** Zürich, Institut für Archäologie, Klass. Arch.

**Verfügbarkeit** auf Anfrage

**additional copyright** Ja

---

**Titel** Iaitas, WQ484/704, Bereich der Sondage nördlich der N-Mauer des Naos des hellenistischen-römischen Tempels (USM 1). Im mittleren und südwestlichen Bereich 'älterer' antiker Zerstörungsschutt des hellenistisch-römischen Tempels, der darauf hindeuten könnte, dass das Dach des Tempels über einen längeren Zeitraum und nicht in einem Zug nach Aussen verstimt ist. Im Nordwesten und im Osten der Sondage römische Verfüllung, v. E

**Bildtitel2** Monte Iato (Ietas)

**Fundortinfo** 2019, WQ484/704

---

**Fundort Topographie** ▶ Italien ▶ Sicilia ▶ Ietas ▶ Westquartier  
WQ480ff.

**Stichworte** <Grabung>

**UUID** e2af6f1a-86e7-44bf-b870-a6dabb64e708



# Zürcher Ietas-Grabung

Aussenaufnahmen 2019: Westquartier Schnitt 484/704

**CH-ZH-ArchInst-274227 Iaitas, WQ484/704, Bereich der Sondage nördlich der N-Mauer des Na**  
# Bilder #361403



**Bild**



---

<b>Bildcode</b>	CH-ZH-ArchInst-274227
<b>Ablageort</b>	33751/13, Iaitas: WQ480ff.
<b>Original</b>	► Art Art,Digital ► Farbe Farbe,Farbe
<b>Bilddatum</b>	11.06.2019
<b>Jahrgang</b>	S2019
<b>Urheber</b>	Ietas-Grabung

# Zürcher Ietas-Grabung

Aussenaufnahmen 2019: Westquartier Schnitt 484/704

<b>Quelle</b>	Zürich, Institut für Archäologie, Klass. Arch.
<b>Verfügbarkeit</b>	auf Anfrage
<b>additional copyright</b>	Ja

---

<b>Titel</b>	Iaitas, WQ484/704, Bereich der Sondage nördlich der N-Mauer des Naos des hellensitischen-römischen Tempels (USM 1). Hellenistisch-römische Verfüllung, im mittleren Bereich im Norden antike Steinpackung (deutlich höher anstehende Kalksteinblöcke und vereinzelt Ziegelfragmente), v. E
<b>Bildtitel2</b>	Monte Iato (Ietas)
<b>Fundortinfo</b>	2019, WQ484/704

---

<b>Fundort Topographie</b>	► Italien ► Sicilia ► Ietas ► Westquartier WQ480ff.
<b>Stichworte</b>	<Grabung>
<b>UUID</b>	719aacf9-fdc8-4a46-a248-c29b852795b3

# Zürcher Ietas-Grabung

Aussenaufnahmen 2019: Westquartier Schnitt 484/704

**CH-ZH-ArchInst-274228 Iaitas, WQ484/704, Bereich der Sondage nördlich der N-Mauer des Na**  
# Bilder #361404



**Bild**



---

<b>Bildcode</b>	CH-ZH-ArchInst-274228
<b>Ablageort</b>	33751/13, Iaitas: WQ480ff.
<b>Original</b>	► Art Art,Digital ► Farbe Farbe,Farbe
<b>Bilddatum</b>	11.06.2019
<b>Jahrgang</b>	S2019
<b>Urheber</b>	Ietas-Grabung

# Zürcher Ietas-Grabung

Aussenaufnahmen 2019: Westquartier Schnitt 484/704

<b>Quelle</b>	Zürich, Institut für Archäologie, Klass. Arch.
<b>Verfügbarkeit</b>	auf Anfrage
<b>additional copyright</b>	Ja

---

<b>Titel</b>	Iaitas, WQ484/704, Bereich der Sondage nördlich der N-Mauer des Naos des hellensitischen-römischen Tempels (USM 1). Hellenistisch-römische Verfüllung, im mittleren Bereich im Norden antike Steinpackung (deutlich höher anstehende Kalksteinblöcke und vereinzelt Ziegelfragmente), v. N
<b>Bildtitel2</b>	Monte Iato (Ietas)
<b>Fundortinfo</b>	2019, WQ484/704

---

<b>Fundort Topographie</b>	► Italien ► Sicilia ► Ietas ► Westquartier WQ480ff.
<b>Stichworte</b>	<Grabung>
<b>UUID</b>	a0ee7310-cb06-42bf-b011-cf0b65a11a15



# Zürcher Ietas-Grabung

Aussenaufnahmen 2019: Westquartier Schnitt 484/704

**CH-ZH-ArchInst-274229 Iaitas, WQ484/704, Bereich der Sondage nördlich der N-Mauer des Na**  
# Bilder #361405



**Bild**



---

<b>Bildcode</b>	CH-ZH-ArchInst-274229
<b>Ablageort</b>	33751/13, Iaitas: WQ480ff.
<b>Original</b>	► Art Art,Digital ► Farbe Farbe,Farbe
<b>Bilddatum</b>	11.06.2019
<b>Jahrgang</b>	S2019
<b>Urheber</b>	Ietas-Grabung

# Zürcher Ietas-Grabung

Aussenaufnahmen 2019: Westquartier Schnitt 484/704

**Quelle** Zürich, Institut für Archäologie, Klass. Arch.

**Verfügbarkeit** auf Anfrage

**additional copyright** Ja

---

**Titel** Iaitas, WQ484/704, Bereich der Sondage nördlich der N-Mauer des Naos des hellensitischen-römischen Tempels (USM 1). Hellenistisch-römische Verfüllung, im mittleren Bereich im Norden antike Steinpackung (deutlich höher anstehende Kalksteinblöcke und vereinzelt Ziegelfragmente), v. W

**Bildtitel2** Monte Iato (Ietas)

**Fundortinfo** 2019, WQ484/704

---

**Fundort Topographie** ▶ Italien ▶ Sicilia ▶ Ietas ▶ Westquartier  
WQ480ff.

**Stichworte** <Grabung>

**UUID** d3ebcec5-f1b4-4dee-a73a-108649474bf1

# Zürcher Ietas-Grabung

Aussenaufnahmen 2019: Westquartier Schnitt 484/704

**CH-ZH-ArchInst-274230 Iaitas, WQ484/704, Bereich der Sondage nördlich der N-Mauer des Na**  
# Bilder #361406



**Bild**



---

<b>Bildcode</b>	CH-ZH-ArchInst-274230
<b>Ablageort</b>	33751/13, Iaitas: WQ480ff.
<b>Original</b>	► Art Art,Digital ► Farbe Farbe,Farbe
<b>Bilddatum</b>	11.06.2019
<b>Jahrgang</b>	S2019
<b>Urheber</b>	Ietas-Grabung

# Zürcher Ietas-Grabung

Aussenaufnahmen 2019: Westquartier Schnitt 484/704

**Quelle** Zürich, Institut für Archäologie, Klass. Arch.

**Verfügbarkeit** auf Anfrage

**additional copyright** Ja

---

**Titel** Iaitas, WQ484/704, Bereich der Sondage nördlich der N-Mauer des Naos des hellensitischen-römischen Tempels (USM 1). Hellenistisch-römische Verfüllung, im mittleren Bereich im Norden antike Steinpackung (deutlich höher anstehende Kalksteinblöcke und vereinzelt Ziegelfragmente), v. W

**Bildtitel2** Monte Iato (Ietas)

**Fundortinfo** 2019, WQ484/704

---

**Fundort Topographie** ▶ Italien ▶ Sicilia ▶ Ietas ▶ Westquartier  
WQ480ff.

**Stichworte** <Grabung>

**UUID** 85d817b9-769d-45ef-8705-4dad22c1f8c8



# Zürcher Ietas-Grabung

Aussenaufnahmen 2019: Westquartier Schnitt 484/704

**CH-ZH-ArchInst-274231 Iaitas, WQ484/704, Bereich der Sondage nördlich der N-Mauer des Na**  
# Bilder #361407



**Bild**



---

<b>Bildcode</b>	CH-ZH-ArchInst-274231
<b>Ablageort</b>	33751/13, Iaitas: WQ480ff.
<b>Original</b>	► Art Art,Digital ► Farbe Farbe,Farbe
<b>Bilddatum</b>	11.06.2019
<b>Jahrgang</b>	S2019
<b>Urheber</b>	Ietas-Grabung

# Zürcher Ietas-Grabung

Aussenaufnahmen 2019: Westquartier Schnitt 484/704

<b>Quelle</b>	Zürich, Institut für Archäologie, Klass. Arch.
<b>Verfügbarkeit</b>	auf Anfrage
<b>additional copyright</b>	Ja

---

**Titel** Iaitas, WQ484/704, Bereich der Sondage nördlich der N-Mauer des Naos des hellensitischen-römischen Tempels (USM 1). Hellenistisch-römische Verfüllung, im mittleren Bereich im Norden antike Steinpackung (deutlich höher anstehende Kalksteinblöcke und vereinzelt Ziegelfragmente), v. S

**Bildtitel2** Monte Iato (Ietas)

**Fundortinfo** 2019, WQ484/704

---

**Fundort Topographie** ▶ Italien ▶ Sicilia ▶ Ietas ▶ Westquartier  
WQ480ff.

**Stichworte** <Grabung>

**UUID** 861d2157-b85d-4831-a3a9-6c2290b2191b


# Zürcher Ietas-Grabung

Aussenaufnahmen 2019: Westquartier Schnitt 484/704

**CH-ZH-ArchInst-274232 Iaitas, WQ484/704, Bereich der Sondage nördlich der N-Mauer des Na**

# Bilder #361408

**Bild**



---

<b>Bildcode</b>	CH-ZH-ArchInst-274232
<b>Ablageort</b>	33751/13, Iaitas: WQ480ff.
<b>Original</b>	▶ Art Art,Digital ▶ Farbe Farbe,Farbe
<b>Bilddatum</b>	11.06.2019
<b>Jahrgang</b>	S2019
<b>Urheber</b>	Ietas-Grabung

# Zürcher Ietas-Grabung

Aussenaufnahmen 2019: Westquartier Schnitt 484/704

**Quelle** Zürich, Institut für Archäologie, Klass. Arch.

**Verfügbarkeit** auf Anfrage

**additional copyright** Ja

---

**Titel** Iaitas, WQ484/704, Bereich der Sondage nördlich der N-Mauer des Naos des hellensitischen-römischen Tempels (USM 1). Hellenistisch-römische Verfüllung, im mittleren Bereich im Norden antike Steinpackung (deutlich höher anstehende Kalksteinblöcke und vereinzelt Ziegelfragmente), v. S

**Bildtitel2** Monte Iato (Ietas)

**Fundortinfo** 2019, WQ484/704

---

**Fundort Topographie** ▶ Italien ▶ Sicilia ▶ Ietas ▶ Westquartier  
WQ480ff.

**Stichworte** <Grabung>

**UUID** 5330b7e3-8aaa-48a6-9dfd-d3dc2613949d



# Zürcher Ietas-Grabung

Aussenaufnahmen 2019: Westquartier Schnitt 484/704

**CH-ZH-ArchInst-274251 Iaitas, WQ484/704, Bereich der Sondage nördlich der N-Mauer des Na**

# Bilder #361427

**Bild**



---

<b>Bildcode</b>	CH-ZH-ArchInst-274251
<b>Ablageort</b>	33751/13, Iaitas: WQ480ff.
<b>Original</b>	▶ Art Art,Digital ▶ Farbe Farbe,Farbe
<b>Bilddatum</b>	13.06.2019
<b>Jahrgang</b>	S2019
<b>Urheber</b>	Ietas-Grabung

# Zürcher Ietas-Grabung

Aussenaufnahmen 2019: Westquartier Schnitt 484/704

**Quelle** Zürich, Institut für Archäologie, Klass. Arch.

**Verfügbarkeit** auf Anfrage

**additional copyright** Ja

---

**Titel** Iaitas, WQ484/704, Bereich der Sondage nördlich der N-Mauer des Naos des hellenistischen-römischen Tempels (USM 1). Hellenistisch-römische Verfüllung aus lehmiger Erde mit zahlreichen Holzkohleeinschlüssen, Kalkpulver und einzelnen fleckenartigen Stuckresten. Im mittleren Bereich im Norden Steinpackung aus grossen Kalk- und Sandsteinblöcken, v. N

**Bildtitel2** Monte Iato (Ietas)

**Fundortinfo** 2019, WQ484/704

---

**Fundort Topographie** ▶ Italien ▶ Sicilia ▶ Ietas ▶ Westquartier  
WQ480ff.

**Stichworte** <Grabung>

**UUID** 25d82905-a46e-4a12-8c1f-e7543deb534e

# Zürcher Ietas-Grabung

Aussenaufnahmen 2019: Westquartier Schnitt 484/704

**CH-ZH-ArchInst-274252 Iaitas, WQ484/704, Bereich der Sondage nördlich der N-Mauer des Na**

# Bilder #361428

**Bild**



---

<b>Bildcode</b>	CH-ZH-ArchInst-274252
<b>Ablageort</b>	33751/13, Iaitas: WQ480ff.
<b>Original</b>	▶ Art Art,Digital ▶ Farbe Farbe,Farbe
<b>Bilddatum</b>	13.06.2019
<b>Jahrgang</b>	S2019
<b>Urheber</b>	Ietas-Grabung

# Zürcher Ietas-Grabung

Aussenaufnahmen 2019: Westquartier Schnitt 484/704

**Quelle** Zürich, Institut für Archäologie, Klass. Arch.

**Verfügbarkeit** auf Anfrage

**additional copyright** Ja

---

**Titel** Iaitas, WQ484/704, Bereich der Sondage nördlich der N-Mauer des Naos des hellenistischen-römischen Tempels (USM 1). Hellenistisch-römische Verfüllung aus lehmiger Erde mit zahlreichen Holzkohleeinschlüssen, Kalkpulver und einzelnen fleckenartigen Stuckresten. Im mittleren Bereich im Norden Steinpackung aus grossen Kalk- und Sandsteinblöcken, v. W

**Bildtitel2** Monte Iato (Ietas)

**Fundortinfo** 2019, WQ484/704

---

**Fundort Topographie** ▶ Italien ▶ Sicilia ▶ Ietas ▶ Westquartier  
WQ480ff.

**Stichworte** <Grabung>

**UUID** 7cf844b7-1ae9-46e3-9cef-aafee5924c13



# Zürcher Ietas-Grabung

Aussenaufnahmen 2019: Westquartier Schnitt 484/704

**CH-ZH-ArchInst-274253 Iaitas, WQ484/704, Bereich der Sondage nördlich der N-Mauer des Na**

# Bilder #361429

**Bild**



---

<b>Bildcode</b>	CH-ZH-ArchInst-274253
<b>Ablageort</b>	33751/13, Iaitas: WQ480ff.
<b>Original</b>	▶ Art Art,Digital  ▶ Farbe Farbe,Farbe
<b>Bilddatum</b>	13.06.2019
<b>Jahrgang</b>	S2019
<b>Urheber</b>	Ietas-Grabung

# Zürcher Ietas-Grabung

Aussenaufnahmen 2019: Westquartier Schnitt 484/704

**Quelle** Zürich, Institut für Archäologie, Klass. Arch.

**Verfügbarkeit** auf Anfrage

**additional copyright** Ja

---

**Titel** Iaitas, WQ484/704, Bereich der Sondage nördlich der N-Mauer des Naos des hellenistischen-römischen Tempels (USM 1). Hellenistisch-römische Verfüllung aus lehmiger Erde mit zahlreichen Holzkohleeinschlüssen, Kalkpulver und einzelnen fleckenartigen Stuckresten. Im mittleren Bereich im Norden Steinpackung aus grossen Kalk- und Sandsteinblöcken, v. E

**Bildtitel2** Monte Iato (Ietas)

**Fundortinfo** 2019, WQ484/704

---

**Fundort Topographie** ▶ Italien ▶ Sicilia ▶ Ietas ▶ Westquartier  
WQ480ff.

**Stichworte** <Grabung>

**UUID** cea144ed-a0c4-44fb-b24e-1ec55d5320e4

# Zürcher Ietas-Grabung

Aussenaufnahmen 2019: Westquartier Schnitt 484/704

**CH-ZH-ArchInst-274254 Iaitas, WQ484/704, Hellenistisch-römische Verfüllung mit Fragmenten**

# Bilder #361430

**Bild**



---

<b>Bildcode</b>	CH-ZH-ArchInst-274254
<b>Ablageort</b>	33751/13, Iaitas: WQ480ff.
<b>Original</b>	▶ Art Art,Digital ▶ Farbe Farbe,Farbe
<b>Bilddatum</b>	13.06.2019
<b>Jahrgang</b>	S2019
<b>Urheber</b>	Ietas-Grabung

# Zürcher Ietas-Grabung

Aussenaufnahmen 2019: Westquartier Schnitt 484/704

**Quelle** Zürich, Institut für Archäologie, Klass. Arch.

**Verfügbarkeit** auf Anfrage

**additional copyright** Ja

---

**Titel** Iaitas, WQ484/704, Hellenistisch-römische Verfüllung mit Fragmenten einer Terrakottastatue, v. N

**Bildtitel2** Monte Iato (Ietas)

**Fundortinfo** 2019, WQ484/704

---

**Fundort Topographie** ▶ Italien ▶ Sicilia ▶ Ietas ▶ Westquartier  
WQ480ff.

**Stichworte** <Grabung>

**UUID** c645c1a2-6901-4038-a273-89cb53488b3b



# Zürcher Ietas-Grabung

Aussenaufnahmen 2019: Westquartier Schnitt 484/704

**CH-ZH-ArchInst-274255 Iaitas, WQ484/704, Bereich der Sondage nördlich der N-Mauer des Na**

# Bilder #361431

**Bild**



---

<b>Bildcode</b>	CH-ZH-ArchInst-274255
<b>Ablageort</b>	33751/13, Iaitas: WQ480ff.
<b>Original</b>	▶ Art Art,Digital ▶ Farbe Farbe,Farbe
<b>Bilddatum</b>	13.06.2019
<b>Jahrgang</b>	S2019
<b>Urheber</b>	Ietas-Grabung

# Zürcher Ietas-Grabung

Aussenaufnahmen 2019: Westquartier Schnitt 484/704

**Quelle** Zürich, Institut für Archäologie, Klass. Arch.

**Verfügbarkeit** auf Anfrage

**additional copyright** Ja

---

**Titel** Iaitas, WQ484/704, Bereich der Sondage nördlich der N-Mauer des Naos des hellenistischen-römischen Tempels (USM 1). Hellenistisch-römische Verfüllung aus lehmiger Erde mit zahlreichen Holzkohleeinschlüssen, Kalkpulver und einzelnen fleckenartigen Stuckresten. Im mittleren Bereich im Norden Steinpackung aus grossen Kalk- und Sandsteinblöcken, v. S

**Bildtitel2** Monte Iato (Ietas)

**Fundortinfo** 2019, WQ484/704

---

**Fundort Topographie** ▶ Italien ▶ Sicilia ▶ Ietas ▶ Westquartier  
WQ480ff.

**Stichworte** <Grabung>

**UUID** ff242b4b-41ee-4181-ba58-d08176ccfd0c

# Zürcher Ietas-Grabung

Aussenaufnahmen 2019: Westquartier Schnitt 484/704

**CH-ZH-ArchInst-274274 Iaitas, WQ484/704, Bereich der Sondage nördlich der N-Mauer des Na**

# Bilder #361450

**Bild**



---

<b>Bildcode</b>	CH-ZH-ArchInst-274274
<b>Ablageort</b>	33751/13, Iaitas: WQ480ff.
<b>Original</b>	▶ Art Art,Digital ▶ Farbe Farbe,Farbe
<b>Bilddatum</b>	17.06.2019
<b>Jahrgang</b>	S2019
<b>Urheber</b>	Ietas-Grabung

# Zürcher Ietas-Grabung

Aussenaufnahmen 2019: Westquartier Schnitt 484/704

**Quelle** Zürich, Institut für Archäologie, Klass. Arch.

**Verfügbarkeit** auf Anfrage

**additional copyright** Ja

---

**Titel** Iaitas, WQ484/704, Bereich der Sondage nördlich der N-Mauer des Naos des hellenistischen-römischen Tempels (USM 1). Aussenwandverputz der N-Mauer des Naos des hellenistisch-römischen Tempels (USM1), auslaufender 'Fuss' des Aussenwandverputzes mit den darüberliegenden Schichten. Im Westen hellenistisch-römischen Verfüllung, im Osten sandige gelbliche Schicht. Im mittleren Bereich im Norden antike Steinpackung, v. N

**Bildtitel2** Monte Iato (Ietas)

**Fundortinfo** 2019, WQ484/704

---

**Fundort Topographie** ▶ Italien ▶ Sicilia ▶ Ietas ▶ Westquartier  
WQ480ff.

**Stichworte** <Grabung>

**UUID** e70b155a-118e-4488-a753-c62bf0f796a9



# Zürcher Ietas-Grabung

Aussenaufnahmen 2019: Westquartier Schnitt 484/704

**CH-ZH-ArchInst-274275 Iaitas, WQ484/704, Bereich der Sondage nördlich der N-Mauer des Na**

# Bilder #361451

**Bild**



---

<b>Bildcode</b>	CH-ZH-ArchInst-274275
<b>Ablageort</b>	33751/13, Iaitas: WQ480ff.
<b>Original</b>	▶ Art Art,Digital ▶ Farbe Farbe,Farbe
<b>Bilddatum</b>	17.06.2019
<b>Jahrgang</b>	S2019
<b>Urheber</b>	Ietas-Grabung

# Zürcher Ietas-Grabung

Aussenaufnahmen 2019: Westquartier Schnitt 484/704

**Quelle** Zürich, Institut für Archäologie, Klass. Arch.

**Verfügbarkeit** auf Anfrage

**additional copyright** Ja

---

**Titel** Iaitas, WQ484/704, Bereich der Sondage nördlich der N-Mauer des Naos des hellenistischen-römischen Tempels (USM 1). Aussenwandverputz der N-Mauer des Naos des hellenistisch-römischen Tempels (USM1), auslaufender 'Fuss' des Aussenwandverputzes mit den darüberliegenden Schichten. Im Westen hellenistisch-römischen Verfüllung, im Osten sandige gelbliche Schicht. Im mittleren Bereich im Norden antike Steinpackung, v. N

**Bildtitel2** Monte Iato (Ietas)

**Fundortinfo** 2019, WQ484/704

---

**Fundort Topographie** ▶ Italien ▶ Sicilia ▶ Ietas ▶ Westquartier  
WQ480ff.

**Stichworte** <Grabung>

**UUID** 67208b5b-f509-4861-be17-e47f121bb66b

# Zürcher Ietas-Grabung

Aussenaufnahmen 2019: Westquartier Schnitt 484/704

**CH-ZH-ArchInst-274276 Iaitas, WQ484/704, W-Bereich der Sondage nördlich der N-Mauer des**

# Bilder #361452

**Bild**



---

<b>Bildcode</b>	CH-ZH-ArchInst-274276
<b>Ablageort</b>	33751/13, Iaitas: WQ480ff.
<b>Original</b>	▶ Art Art,Digital  ▶ Farbe Farbe,Farbe
<b>Bilddatum</b>	17.06.2019
<b>Jahrgang</b>	S2019
<b>Urheber</b>	Ietas-Grabung

# Zürcher Ietas-Grabung

Aussenaufnahmen 2019: Westquartier Schnitt 484/704

**Quelle** Zürich, Institut für Archäologie, Klass. Arch.

**Verfügbarkeit** auf Anfrage

**additional copyright** Ja

---

**Titel** Iaitas, WQ484/704, W-Bereich der Sondage nördlich der N-Mauer des Naos des hellenistischen-römischen Tempels (USM 1). Aussenwandverputz der N-Mauer des Naos des hellenistisch-römischen Tempels (USM1), auslaufender 'Fuss' des Aussenwandverputzes mit den darüberliegenden Schichten. Im Westen hellenistisch-römischen Verfüllung, im Osten sandige gelbliche Schicht, v. N

**Bildtitel2** Monte Iato (Ietas)

**Fundortinfo** 2019, WQ484/704

---

**Fundort Topographie** ▶ Italien ▶ Sicilia ▶ Ietas ▶ Westquartier  
WQ480ff.

**Stichworte** <Grabung>

**UUID** 9ed4cae5-fa80-4f8f-b14b-16dd1ec4977e



# Zürcher Ietas-Grabung

Aussenaufnahmen 2019: Westquartier Schnitt 484/704

**CH-ZH-ArchInst-274277 Ietas, WQ484/704, Bereich der Sondage nördlich der N-Mauer des Na**

# Bilder #361453

**Bild**



---

<b>Bildcode</b>	CH-ZH-ArchInst-274277
<b>Ablageort</b>	33751/13, Ietas: WQ480ff.
<b>Original</b>	▶ Art Art,Digital  ▶ Farbe Farbe,Farbe
<b>Bilddatum</b>	17.06.2019
<b>Jahrgang</b>	S2019
<b>Urheber</b>	Ietas-Grabung

# Zürcher Ietas-Grabung

Aussenaufnahmen 2019: Westquartier Schnitt 484/704

**Quelle** Zürich, Institut für Archäologie, Klass. Arch.

**Verfügbarkeit** auf Anfrage

**additional copyright** Ja

---

**Titel** Iaitas, WQ484/704, Bereich der Sondage nördlich der N-Mauer des Naos des hellenistischen-römischen Tempels (USM 1). Aussenwandverputz der N-Mauer des Naos des hellenistisch-römischen Tempels (USM1), auslaufender 'Fuss' des Aussenwandverputzes mit den darüberliegenden Schichten. Im Westen hellenistisch-römischen Verfüllung, im Osten sandige gelbliche Schicht. Im mittleren Bereich im Norden antike Steinpackung, v. N

**Bildtitel2** Monte Iato (Ietas)

**Fundortinfo** 2019, WQ484/704

---

**Fundort Topographie** ▶ Italien ▶ Sicilia ▶ Ietas ▶ Westquartier  
WQ480ff.

**Stichworte** <Grabung>

**UUID** e9c67b60-5beb-4d62-9e75-42164d8b5d66

# Zürcher Ietas-Grabung

Aussenaufnahmen 2019: Westquartier Schnitt 484/704

**CH-ZH-ArchInst-274278 Iaitas, WQ484/704, Bereich der Sondage nördlich der N-Mauer des Na**

# Bilder #361454

**Bild**



---

<b>Bildcode</b>	CH-ZH-ArchInst-274278
<b>Ablageort</b>	33751/13, Iaitas: WQ480ff.
<b>Original</b>	▶ Art Art,Digital  ▶ Farbe Farbe,Farbe
<b>Bilddatum</b>	17.06.2019
<b>Jahrgang</b>	S2019
<b>Urheber</b>	Ietas-Grabung

# Zürcher Ietas-Grabung

Aussenaufnahmen 2019: Westquartier Schnitt 484/704

**Quelle** Zürich, Institut für Archäologie, Klass. Arch.

**Verfügbarkeit** auf Anfrage

**additional copyright** Ja

---

**Titel** Iaitas, WQ484/704, Bereich der Sondage nördlich der N-Mauer des Naos des hellenistischen-römischen Tempels (USM 1). Aussenantverputz der N-Mauer des Naos des hellenistisch-römischen Tempels (USM1), auslaufender 'Fuss' des Aussenantverputzes mit den darüberliegenden Schichten. Im Westen hellenistisch-römischen Verfüllung, im Osten sandige gelbliche Schicht. Im mittleren Bereich im Norden antike Steinpackung, v. N

**Bildtitel2** Monte Iato (Ietas)

**Fundortinfo** 2019, WQ484/704

---

**Fundort Topographie** ▶ Italien ▶ Sicilia ▶ Ietas ▶ Westquartier  
WQ480ff.

**Stichworte** <Grabung>

**UUID** e6b93475-8573-4711-b600-fe6cb81c36e6



# Zürcher Ietas-Grabung

Aussenaufnahmen 2019: Westquartier Schnitt 484/704

**CH-ZH-ArchInst-274279 Iaitas, WQ484/704, Bereich der Sondage nördlich der N-Mauer des Na**

# Bilder #361455

**Bild**



---

<b>Bildcode</b>	CH-ZH-ArchInst-274279
<b>Ablageort</b>	33751/13, Iaitas: WQ480ff.
<b>Original</b>	▶ Art Art,Digital  ▶ Farbe Farbe,Farbe
<b>Bilddatum</b>	17.06.2019
<b>Jahrgang</b>	S2019
<b>Urheber</b>	Ietas-Grabung

# Zürcher Ietas-Grabung

Aussenaufnahmen 2019: Westquartier Schnitt 484/704

**Quelle** Zürich, Institut für Archäologie, Klass. Arch.

**Verfügbarkeit** auf Anfrage

**additional copyright** Ja

---

**Titel** Iaitas, WQ484/704, Bereich der Sondage nördlich der N-Mauer des Naos des hellenistischen-römischen Tempels (USM 1). Aussenwandverputz der N-Mauer des Naos des hellenistisch-römischen Tempels (USM1), auslaufender 'Fuss' des Aussenwandverputzes mit den darüberliegenden Schichten. Im Westen hellenistisch-römischen Verfüllung, im Osten sandige gelbliche Schicht. Im mittleren Bereich im Norden antike Steinpackung, v. N

**Bildtitel2** Monte Iato (Ietas)

**Fundortinfo** 2019, WQ484/704

---

**Fundort Topographie** ▶ Italien ▶ Sicilia ▶ Ietas ▶ Westquartier  
WQ480ff.

**Stichworte** <Grabung>

**UUID** 1aeeb9c8-3ac4-49c6-ad3c-18419866a68b

# Zürcher Ietas-Grabung

Aussenaufnahmen 2019: Westquartier Schnitt 484/704

**CH-ZH-ArchInst-274280 Ietas, WQ484/704, Bereich der Sondage nördlich der N-Mauer des Na**

# Bilder #361456

# Zürcher Ietas-Grabung

Aussenaufnahmen 2019: Westquartier Schnitt 484/704

## Bild




---

<b>Bildcode</b>	CH-ZH-ArchInst-274280
<b>Ablageort</b>	33751/13, Iaitas: WQ480ff.
<b>Original</b>	<ul style="list-style-type: none"> <li>▶ Art Art,Digital</li> <li>▶ Farbe Farbe,Farbe</li> </ul>
<b>Bilddatum</b>	17.06.2019
<b>Jahrgang</b>	S2019
<b>Urheber</b>	Ietas-Grabung
<b>Quelle</b>	Zürich, Institut für Archäologie, Klass. Arch.
<b>Verfügbarkeit</b>	auf Anfrage
<b>additional copyright</b>	Ja

---

<b>Titel</b>	Iaitas, WQ484/704, Bereich der Sondage nördlich der N-Mauer des Naos des hellenistischen-römischen Tempels (USM 1). Aussenwandverputz der N-Mauer des Naos des hellenistisch-römischen Tempels (USM1), auslaufender 'Fuss' des Aussenwandverputzes mit den darüberliegenden Schichten. Im Westen hellenistisch-römischen Verfüllung, im Osten sandige gelbliche Schicht. Im mittleren Bereich im Norden antike Steinpackung, v. W
<b>Bildtitel2</b>	Monte Iato (Ietas)
<b>Fundortinfo</b>	2019, WQ484/704

---

<b>Fundort Topographie</b>	▶ Italien ▶ Sicilia ▶ Ietas ▶ Westquartier WQ480ff.
<b>Stichworte</b>	<Grabung>
<b>UUID</b>	85871543-128d-4edb-bc84-00a3b3fcbd73



# Zürcher Ietas-Grabung

Aussenaufnahmen 2019: Westquartier Schnitt 484/704

**CH-ZH-ArchInst-274281 Ietas, WQ484/704, Bereich der Sondage nördlich der N-Mauer des Na**

# Bilder #361457

# Zürcher Ietas-Grabung

Aussenaufnahmen 2019: Westquartier Schnitt 484/704

## Bild




---

<b>Bildcode</b>	CH-ZH-ArchInst-274281
<b>Ablageort</b>	33751/13, Iaitas: WQ480ff.
<b>Original</b>	<ul style="list-style-type: none"> <li>▶ Art</li> <li>Art,Digital</li> <li>▶ Farbe</li> <li>Farbe,Farbe</li> </ul>
<b>Bilddatum</b>	17.06.2019
<b>Jahrgang</b>	S2019
<b>Urheber</b>	Ietas-Grabung
<b>Quelle</b>	Zürich, Institut für Archäologie, Klass. Arch.
<b>Verfügbarkeit</b>	auf Anfrage
<b>additional copyright</b>	Ja

---

<b>Titel</b>	Iaitas, WQ484/704, Bereich der Sondage nördlich der N-Mauer des Naos des hellenistischen-römischen Tempels (USM 1). Aussenwandverputz der N-Mauer des Naos des hellenistisch-römischen Tempels (USM1), auslaufender 'Fuss' des Aussenwandverputzes mit den darüberliegenden Schichten. Im Westen hellenistisch-römischen Verfüllung, im Osten sandige gelbliche Schicht. Im mittleren Bereich im Norden antike Steinpackung, v. E
<b>Bildtitel2</b>	Monte Iato (Ietas)
<b>Fundortinfo</b>	2019, WQ484/704

---

<b>Fundort Topographie</b>	▶ Italien ▶ Sicilia ▶ Ietas ▶ Westquartier WQ480ff.
<b>Stichworte</b>	<Grabung>
<b>UUID</b>	7397f76b-d384-4562-94b9-24df5a4fad5a

# Zürcher Ietas-Grabung

Aussenaufnahmen 2019: Westquartier Schnitt 484/704

**CH-ZH-ArchInst-274282 Iaitas, WQ484/704, Bereich der Sondage nördlich der N-Mauer des Na**

# Bilder #361458

**Bild**



---

<b>Bildcode</b>	CH-ZH-ArchInst-274282
<b>Ablageort</b>	33751/13, Iaitas: WQ480ff.
<b>Original</b>	▶ Art Art,Digital ▶ Farbe Farbe,Farbe
<b>Bilddatum</b>	17.06.2019
<b>Jahrgang</b>	S2019
<b>Urheber</b>	Ietas-Grabung

# Zürcher Ietas-Grabung

Aussenaufnahmen 2019: Westquartier Schnitt 484/704

**Quelle** Zürich, Institut für Archäologie, Klass. Arch.

**Verfügbarkeit** auf Anfrage

**additional copyright** Ja

---

**Titel** Iaitas, WQ484/704, Bereich der Sondage nördlich der N-Mauer des Naos des hellenistischen-römischen Tempels (USM 1). Aussenwandverputz der N-Mauer des Naos des hellenistisch-römischen Tempels (USM1), auslaufender 'Fuss' des Aussenwandverputzes mit den darüberliegenden Schichten. Im Westen hellenistisch-römischen Verfüllung, im Osten sandige gelbliche Schicht. Im mittleren Bereich im Norden antike Steinpackung, v. W

**Bildtitel2** Monte Iato (Ietas)

**Fundortinfo** 2019, WQ484/704

---

**Fundort Topographie** ▶ Italien ▶ Sicilia ▶ Ietas ▶ Westquartier  
WQ480ff.

**Stichworte** <Grabung>

**UUID** ce6b3ae6-9ccb-4530-8b1f-ccd05a81e579


# Zürcher Ietas-Grabung

Aussenaufnahmen 2019: Westquartier Schnitt 484/704

**CH-ZH-ArchInst-274283 Iaitas, WQ484/704, Bereich der Sondage nördlich der N-Mauer des Na**

# Bilder #361459

**Bild**



---

<b>Bildcode</b>	CH-ZH-ArchInst-274283
<b>Ablageort</b>	33751/13, Iaitas: WQ480ff.
<b>Original</b>	▶ Art Art,Digital  ▶ Farbe Farbe,Farbe
<b>Bilddatum</b>	17.06.2019
<b>Jahrgang</b>	S2019
<b>Urheber</b>	Ietas-Grabung



# Zürcher Ietas-Grabung

Aussenaufnahmen 2019: Westquartier Schnitt 484/704

**Quelle** Zürich, Institut für Archäologie, Klass. Arch.

**Verfügbarkeit** auf Anfrage

**additional copyright** Ja

---

**Titel** Iaitas, WQ484/704, Bereich der Sondage nördlich der N-Mauer des Naos des hellenistischen-römischen Tempels (USM 1). Aussenantverputz der N-Mauer des Naos des hellenistisch-römischen Tempels (USM1), auslaufender 'Fuss' des Aussenantverputzes mit den darüberliegenden Schichten. Im Westen hellenistisch-römischen Verfüllung, im Osten sandige gelbliche Schicht. Im mittleren Bereich im Norden antike Steinpackung, v. E

**Bildtitel2** Monte Iato (Ietas)

**Fundortinfo** 2019, WQ484/704

---

**Fundort Topographie** ▶ Italien ▶ Sicilia ▶ Ietas ▶ Westquartier  
WQ480ff.

**Stichworte** <Grabung>

**UUID** 8b563d65-edc5-4039-ac02-4dcdea2f014b

# Zürcher Ietas-Grabung

Aussenaufnahmen 2019: Westquartier Schnitt 484/704

**CH-ZH-ArchInst-274284 Iaitas, WQ484/704, Bereich der Sondage nördlich der N-Mauer des Na**

# Bilder #361460

**Bild**



---

<b>Bildcode</b>	CH-ZH-ArchInst-274284
<b>Ablageort</b>	33751/13, Iaitas: WQ480ff.
<b>Original</b>	▶ Art Art,Digital ▶ Farbe Farbe,Farbe
<b>Bilddatum</b>	17.06.2019
<b>Jahrgang</b>	S2019
<b>Urheber</b>	Ietas-Grabung

# Zürcher Ietas-Grabung

Aussenaufnahmen 2019: Westquartier Schnitt 484/704

**Quelle** Zürich, Institut für Archäologie, Klass. Arch.

**Verfügbarkeit** auf Anfrage

**additional copyright** Ja

---

**Titel** Iaitas, WQ484/704, Bereich der Sondage nördlich der N-Mauer des Naos des hellenistischen-römischen Tempels (USM 1). Aussenwandverputz der N-Mauer des Naos des hellenistisch-römischen Tempels (USM1), auslaufender 'Fuss' des Aussenwandverputzes mit den darüberliegenden Schichten. Im Westen hellenistisch-römischen Verfüllung, im Osten sandige gelbliche Schicht. Im mittleren Bereich im Norden antike Steinpackung, v. S

**Bildtitel2** Monte Iato (Ietas)

**Fundortinfo** 2019, WQ484/704

---

**Fundort Topographie** ▶ Italien ▶ Sicilia ▶ Ietas ▶ Westquartier  
WQ480ff.

**Stichworte** <Grabung>

**UUID** d1b44fb8-0aed-46ad-a643-5dad3ed34699

# Zürcher Ietas-Grabung

Aussenaufnahmen 2019: Westquartier Schnitt 484/704

**CH-ZH-ArchInst-274285 Iaitas, WQ484/704, Bereich der Sondage nördlich der N-Mauer des Na**

# Bilder #361461

**Bild**



---

<b>Bildcode</b>	CH-ZH-ArchInst-274285
<b>Ablageort</b>	33751/13, Iaitas: WQ480ff.
<b>Original</b>	▶ Art Art,Digital  ▶ Farbe Farbe,Farbe
<b>Bilddatum</b>	17.06.2019
<b>Jahrgang</b>	S2019
<b>Urheber</b>	Ietas-Grabung

# Zürcher Ietas-Grabung

Aussenaufnahmen 2019: Westquartier Schnitt 484/704

**Quelle** Zürich, Institut für Archäologie, Klass. Arch.

**Verfügbarkeit** auf Anfrage

**additional copyright** Ja

---

**Titel** Iaitas, WQ484/704, Bereich der Sondage nördlich der N-Mauer des Naos des hellenistischen-römischen Tempels (USM 1). Aussenwandverputz der N-Mauer des Naos des hellenistisch-römischen Tempels (USM1), auslaufender 'Fuss' des Aussenwandverputzes mit den darüberliegenden Schichten. Im Westen hellenistisch-römischen Verfüllung, im Osten sandige gelbliche Schicht. Im mittleren Bereich im Norden antike Steinpackung, v. S

**Bildtitel2** Monte Iato (Ietas)

**Fundortinfo** 2019, WQ484/704

---

**Fundort Topographie** ▶ Italien ▶ Sicilia ▶ Ietas ▶ Westquartier  
WQ480ff.

**Stichworte** <Grabung>

**UUID** 9a263bd0-1380-40b1-aa10-de7d1ec374bd



# Zürcher Ietas-Grabung

Aussenaufnahmen 2019: Westquartier Schnitt 484/704

**CH-ZH-ArchInst-274286 Iaitas, WQ484/704, Bereich der Sondage nördlich der N-Mauer des Na**

# Bilder #361462

**Bild**



---

<b>Bildcode</b>	CH-ZH-ArchInst-274286
<b>Ablageort</b>	33751/13, Iaitas: WQ480ff.
<b>Original</b>	▶ Art Art,Digital ▶ Farbe Farbe,Farbe
<b>Bilddatum</b>	17.06.2019
<b>Jahrgang</b>	S2019
<b>Urheber</b>	Ietas-Grabung

# Zürcher Ietas-Grabung

Aussenaufnahmen 2019: Westquartier Schnitt 484/704

**Quelle** Zürich, Institut für Archäologie, Klass. Arch.

**Verfügbarkeit** auf Anfrage

**additional copyright** Ja

---

**Titel** Iaitas, WQ484/704, Bereich der Sondage nördlich der N-Mauer des Naos des hellenistischen-römischen Tempels (USM 1). Aussenwandverputz der N-Mauer des Naos des hellenistisch-römischen Tempels (USM1), auslaufender 'Fuss' des Aussenwandverputzes mit den darüberliegenden Schichten. Im Westen hellenistisch-römischen Verfüllung, im Osten sandige gelbliche Schicht. Im mittleren Bereich im Norden antike Steinpackung, v. N

**Bildtitel2** Monte Iato (Ietas)

**Fundortinfo** 2019, WQ484/704

---

**Fundort Topographie** ▶ Italien ▶ Sicilia ▶ Ietas ▶ Westquartier  
WQ480ff.

**Stichworte** <Grabung>

**UUID** e75a56fc-4672-4810-a2d9-e5f34adb0a44

# Zürcher Ietas-Grabung

Aussenaufnahmen 2019: Westquartier Schnitt 484/704

**CH-ZH-ArchInst-274306 Iaitas, WQ484/704, Bereich der Sondage nördlich der N-Mauer des Na**

# Bilder #361482

**Bild**



---

<b>Bildcode</b>	CH-ZH-ArchInst-274306
<b>Ablageort</b>	33751/13, Iaitas: WQ480ff.
<b>Original</b>	▶ Art Art,Digital ▶ Farbe Farbe,Farbe
<b>Bilddatum</b>	18.06.2019
<b>Jahrgang</b>	S2019
<b>Urheber</b>	Ietas-Grabung

# Zürcher Ietas-Grabung

Aussenaufnahmen 2019: Westquartier Schnitt 484/704

**Quelle** Zürich, Institut für Archäologie, Klass. Arch.

**Verfügbarkeit** auf Anfrage

**additional copyright** Ja

---

**Titel** Iaitas, WQ484/704, Bereich der Sondage nördlich der N-Mauer des Naos des hellenistischen-römischen Tempels (USM 1). Im mittleren Bereich im Norden antike Steinpackung mit brauner lehmiger Erdschicht mit Teilen einer punischen Amphora (?). Im Westen hellenistisch-römische Verfüllung. Im Süden 'Fuss' des Aussenwandverputzes der N-Mauer des Naos des hellenistisch-römischen Tempels (USM1) mit darüberliegender sandiger gelblicher und fundleerer Schicht, v. S

**Bildtitel2** Monte Iato (Ietas)

**Fundortinfo** 2019, WQ484/704

---

**Fundort Topographie** ▶ Italien ▶ Sicilia ▶ Ietas ▶ Westquartier  
WQ480ff.

**Stichworte** <Grabung>

**UUID** 4de16665-8f81-45ab-9ece-bb79906c733b

# Zürcher Ietas-Grabung

Aussenaufnahmen 2019: Westquartier Schnitt 484/704

**CH-ZH-ArchInst-274307 Iaitas, WQ484/704, Bereich der Sondage nördlich der N-Mauer des Na**

# Bilder #361483

**Bild**



---

<b>Bildcode</b>	CH-ZH-ArchInst-274307
<b>Ablageort</b>	33751/13, Iaitas: WQ480ff.
<b>Original</b>	▶ Art Art,Digital ▶ Farbe Farbe,Farbe
<b>Bilddatum</b>	18.06.2019
<b>Jahrgang</b>	S2019
<b>Urheber</b>	Ietas-Grabung



# Zürcher Ietas-Grabung

Aussenaufnahmen 2019: Westquartier Schnitt 484/704

**Quelle** Zürich, Institut für Archäologie, Klass. Arch.

**Verfügbarkeit** auf Anfrage

**additional copyright** Ja

---

**Titel** Iaitas, WQ484/704, Bereich der Sondage nördlich der N-Mauer des Naos des hellenistischen-römischen Tempels (USM 1). Im mittleren Bereich im Norden antike Steinpackung mit brauner lehmiger Erdschicht mit Teilen einer punischen Amphora (?). Im Westen hellenistisch-römische Verfüllung. Im Süden 'Fuss' des Aussenwandverputzes der N-Mauer des Naos des hellenistisch-römischen Tempels (USM1) mit darüberliegender sandiger gelblicher und fundleerer Schicht, v. S

**Bildtitel2** Monte Iato (Ietas)

**Fundortinfo** 2019, WQ484/704

---

**Fundort Topographie** ▶ Italien ▶ Sicilia ▶ Ietas ▶ Westquartier  
WQ480ff.

**Stichworte** <Grabung>

**UUID** 4e88d1c8-cbdf-4c54-9e9a-efdbdb3eaa03

# Zürcher Ietas-Grabung

Aussenaufnahmen 2019: Westquartier Schnitt 484/704

**CH-ZH-ArchInst-274308 Iaitas, WQ484/704, Bereich der Sondage nördlich der N-Mauer des Na**

# Bilder #361484

**Bild**



---

<b>Bildcode</b>	CH-ZH-ArchInst-274308
<b>Ablageort</b>	33751/13, Iaitas: WQ480ff.
<b>Original</b>	▶ Art Art,Digital ▶ Farbe Farbe,Farbe
<b>Bilddatum</b>	18.06.2019
<b>Jahrgang</b>	S2019
<b>Urheber</b>	Ietas-Grabung

# Zürcher Ietas-Grabung

Aussenaufnahmen 2019: Westquartier Schnitt 484/704

**Quelle** Zürich, Institut für Archäologie, Klass. Arch.

**Verfügbarkeit** auf Anfrage

**additional copyright** Ja

---

**Titel** Iaitas, WQ484/704, Bereich der Sondage nördlich der N-Mauer des Naos des hellenistischen-römischen Tempels (USM 1). Im mittleren Bereich im Norden antike Steinpackung mit brauner lehmiger Erdschicht mit Teilen einer punischen Amphora (?). Im Westen hellenistisch-römische Verfüllung. Im Süden 'Fuss' des Aussenwandverputzes der N-Mauer des Naos des hellenistisch-römischen Tempels (USM1) mit darüberliegender sandiger gelblicher und fundleerer Schicht, v. S

**Bildtitel2** Monte Iato (Ietas)

**Fundortinfo** 2019, WQ484/704

---

**Fundort Topographie** ▶ Italien ▶ Sicilia ▶ Ietas ▶ Westquartier  
WQ480ff.

**Stichworte** <Grabung>

**UUID** 0e45694a-6fed-4d56-a2ec-3dc304c78769

# Zürcher Ietas-Grabung

Aussenaufnahmen 2019: Westquartier Schnitt 484/704

**CH-ZH-ArchInst-274309 Iaitas, WQ484/704, Bereich der Sondage nördlich der N-Mauer des Na**

# Bilder #361485

**Bild**



---

<b>Bildcode</b>	CH-ZH-ArchInst-274309
<b>Ablageort</b>	33751/13, Iaitas: WQ480ff.
<b>Original</b>	▶ Art Art,Digital  ▶ Farbe Farbe,Farbe
<b>Bilddatum</b>	18.06.2019
<b>Jahrgang</b>	S2019
<b>Urheber</b>	Ietas-Grabung

# Zürcher Ietas-Grabung

Aussenaufnahmen 2019: Westquartier Schnitt 484/704

**Quelle** Zürich, Institut für Archäologie, Klass. Arch.

**Verfügbarkeit** auf Anfrage

**additional copyright** Ja

---

**Titel** Iaitas, WQ484/704, Bereich der Sondage nördlich der N-Mauer des Naos des hellenistischen-römischen Tempels (USM 1). Im mittleren Bereich im Norden antike Steinpackung mit brauner lehmiger Erdschicht mit Teilen einer punischen Amphora (?). Im Westen hellenistisch-römische Verfüllung. Im Süden 'Fuss' des Aussenwandverputzes der N-Mauer des Naos des hellenistisch-römischen Tempels (USM1) mit darüberliegender sandiger gelblicher und fundleerer Schicht, v. S

**Bildtitel2** Monte Iato (Ietas)

**Fundortinfo** 2019, WQ484/704

---

**Fundort Topographie** ▶ Italien ▶ Sicilia ▶ Ietas ▶ Westquartier  
WQ480ff.

**Stichworte** <Grabung>

**UUID** b90dd294-bb89-424f-aaa5-aa36661fd59a

# Zürcher Ietas-Grabung

Aussenaufnahmen 2019: Westquartier Schnitt 484/704

**CH-ZH-ArchInst-274310 Iaitas, WQ484/704, Bereich der Sondage nördlich der N-Mauer des Na**

# Bilder #361486

**Bild**



---

<b>Bildcode</b>	CH-ZH-ArchInst-274310
<b>Ablageort</b>	33751/13, Iaitas: WQ480ff.
<b>Original</b>	▶ Art Art,Digital ▶ Farbe Farbe,Farbe
<b>Bilddatum</b>	18.06.2019
<b>Jahrgang</b>	S2019
<b>Urheber</b>	Ietas-Grabung

# Zürcher Ietas-Grabung

Aussenaufnahmen 2019: Westquartier Schnitt 484/704

**Quelle** Zürich, Institut für Archäologie, Klass. Arch.

**Verfügbarkeit** auf Anfrage

**additional copyright** Ja

---

**Titel** Iaitas, WQ484/704, Bereich der Sondage nördlich der N-Mauer des Naos des hellenistischen-römischen Tempels (USM 1). Im mittleren Bereich im Norden antike Steinpackung mit brauner lehmiger Erdschicht mit Teilen einer punischen Amphora (?). Im Westen hellenistisch-römische Verfüllung. Im Süden 'Fuss' des Aussenwandverputzes der N-Mauer des Naos des hellenistisch-römischen Tempels (USM1) mit darüberliegender sandiger gelblicher und fundleerer Schicht, v. S

**Bildtitel2** Monte Iato (Ietas)

**Fundortinfo** 2019, WQ484/704

---

**Fundort Topographie** ▶ Italien ▶ Sicilia ▶ Ietas ▶ Westquartier  
WQ480ff.

**Stichworte** <Grabung>

**UUID** ae189329-05f1-4d81-ae33-6686f83b0f33



# Zürcher Ietas-Grabung

Aussenaufnahmen 2019: Westquartier Schnitt 484/704

**CH-ZH-ArchInst-274311 Iaitas, WQ484/704, Bereich der Sondage nördlich der N-Mauer des Na**

# Bilder #361487

**Bild**



---

<b>Bildcode</b>	CH-ZH-ArchInst-274311
<b>Ablageort</b>	33751/13, Iaitas: WQ480ff.
<b>Original</b>	▶ Art Art,Digital ▶ Farbe Farbe,Farbe
<b>Bilddatum</b>	18.06.2019
<b>Jahrgang</b>	S2019
<b>Urheber</b>	Ietas-Grabung

# Zürcher Ietas-Grabung

Aussenaufnahmen 2019: Westquartier Schnitt 484/704

**Quelle** Zürich, Institut für Archäologie, Klass. Arch.

**Verfügbarkeit** auf Anfrage

**additional copyright** Ja

---

**Titel** Iaitas, WQ484/704, Bereich der Sondage nördlich der N-Mauer des Naos des hellenistischen-römischen Tempels (USM 1). Im mittleren Bereich im Norden antike Steinpackung mit brauner lehmiger Erdschicht mit Teilen einer punischen Amphora (?). Im Westen hellenistisch-römische Verfüllung. Im Süden 'Fuss' des Aussenwandverputzes der N-Mauer des Naos des hellenistisch-römischen Tempels (USM1) mit darüberliegender sandiger gelblicher und fundleerer Schicht, v. S

**Bildtitel2** Monte Iato (Ietas)

**Fundortinfo** 2019, WQ484/704

---

**Fundort Topographie** ▶ Italien ▶ Sicilia ▶ Ietas ▶ Westquartier  
WQ480ff.

**Stichworte** <Grabung>

**UUID** eae9ca54-f2c7-46ff-8450-bb3ced6e6bb3

# Zürcher Ietas-Grabung

Aussenaufnahmen 2019: Westquartier Schnitt 484/704

**CH-ZH-ArchInst-274312 Iaitas, WQ484/704, Bereich der Sondage nördlich der N-Mauer des Na**

# Bilder #361488

**Bild**



---

<b>Bildcode</b>	CH-ZH-ArchInst-274312
<b>Ablageort</b>	33751/13, Iaitas: WQ480ff.
<b>Original</b>	▶ Art Art,Digital ▶ Farbe Farbe,Farbe
<b>Bilddatum</b>	18.06.2019
<b>Jahrgang</b>	S2019
<b>Urheber</b>	Ietas-Grabung

# Zürcher Ietas-Grabung

Aussenaufnahmen 2019: Westquartier Schnitt 484/704

**Quelle** Zürich, Institut für Archäologie, Klass. Arch.

**Verfügbarkeit** auf Anfrage

**additional copyright** Ja

---

**Titel** Iaitas, WQ484/704, Bereich der Sondage nördlich der N-Mauer des Naos des hellenistischen-römischen Tempels (USM 1). Im mittleren Bereich im Norden antike Steinpackung mit brauner lehmiger Erdschicht mit Teilen einer punischen Amphora (?). Im Westen hellenistisch-römische Verfüllung. Im Süden 'Fuss' des Aussenwandverputzes der N-Mauer des Naos des hellenistisch-römischen Tempels (USM1) mit darüberliegender sandiger gelblicher und fundleerer Schicht, v. W

**Bildtitel2** Monte Iato (Ietas)

**Fundortinfo** 2019, WQ484/704

---

**Fundort Topographie** ▶ Italien ▶ Sicilia ▶ Ietas ▶ Westquartier  
WQ480ff.

**Stichworte** <Grabung>

**UUID** e7651a43-e833-4ead-a6fb-8a1004899f2a

# Zürcher Ietas-Grabung

Aussenaufnahmen 2019: Westquartier Schnitt 484/704

**CH-ZH-ArchInst-274313 Iaitas, WQ484/704, Bereich der Sondage nördlich der N-Mauer des Na**

# Bilder #361489

**Bild**



---

<b>Bildcode</b>	CH-ZH-ArchInst-274313
<b>Ablageort</b>	33751/13, Iaitas: WQ480ff.
<b>Original</b>	▶ Art Art,Digital ▶ Farbe Farbe,Farbe
<b>Bilddatum</b>	18.06.2019
<b>Jahrgang</b>	S2019
<b>Urheber</b>	Ietas-Grabung

# Zürcher Ietas-Grabung

Aussenaufnahmen 2019: Westquartier Schnitt 484/704

**Quelle** Zürich, Institut für Archäologie, Klass. Arch.

**Verfügbarkeit** auf Anfrage

**additional copyright** Ja

---

**Titel** Iaitas, WQ484/704, Bereich der Sondage nördlich der N-Mauer des Naos des hellenistischen-römischen Tempels (USM 1). Im mittleren Bereich im Norden antike Steinpackung mit brauner lehmiger Erdschicht mit Teilen einer punischen Amphora (?). Im Westen hellenistisch-römische Verfüllung. Im Süden 'Fuss' des Aussenwandverputzes der N-Mauer des Naos des hellenistisch-römischen Tempels (USM1) mit darüberliegender sandiger gelblicher und fundleerer Schicht, v. N

**Bildtitel2** Monte Iato (Ietas)

**Fundortinfo** 2019, WQ484/704

---

**Fundort Topographie** ▶ Italien ▶ Sicilia ▶ Ietas ▶ Westquartier  
WQ480ff.

**Stichworte** <Grabung>

**UUID** f687c3e5-2461-4ac9-a291-2a596fed5368

# Zürcher Ietas-Grabung

Aussenaufnahmen 2019: Westquartier Schnitt 484/704

**CH-ZH-ArchInst-274314 Iaitas, WQ484/704, Bereich der Sondage nördlich der N-Mauer des Na**

# Bilder #361490

**Bild**



---

<b>Bildcode</b>	CH-ZH-ArchInst-274314
<b>Ablageort</b>	33751/13, Iaitas: WQ480ff.
<b>Original</b>	▶ Art Art,Digital ▶ Farbe Farbe,Farbe
<b>Bilddatum</b>	18.06.2019
<b>Jahrgang</b>	S2019
<b>Urheber</b>	Ietas-Grabung



# Zürcher Ietas-Grabung

Aussenaufnahmen 2019: Westquartier Schnitt 484/704

**Quelle** Zürich, Institut für Archäologie, Klass. Arch.

**Verfügbarkeit** auf Anfrage

**additional copyright** Ja

---

**Titel** Iaitas, WQ484/704, Bereich der Sondage nördlich der N-Mauer des Naos des hellenistischen-römischen Tempels (USM 1). Im mittleren Bereich im Norden antike Steinpackung mit brauner lehmiger Erdschicht mit Teilen einer punischen Amphora (?). Im Westen hellenistisch-römische Verfüllung. Im Süden 'Fuss' des Aussenwandverputzes der N-Mauer des Naos des hellenistisch-römischen Tempels (USM1) mit darüberliegender sandiger gelblicher und fundleerer Schicht, v. N

**Bildtitel2** Monte Iato (Ietas)

**Fundortinfo** 2019, WQ484/704

---

**Fundort Topographie** ▶ Italien ▶ Sicilia ▶ Ietas ▶ Westquartier  
WQ480ff.

**Stichworte** <Grabung>

**UUID** 44d83eef-9690-4365-888d-4334bee77097

# Zürcher Ietas-Grabung

Aussenaufnahmen 2019: Westquartier Schnitt 484/704

**CH-ZH-ArchInst-274315 Iaitas, WQ484/704, Bereich der Sondage nördlich der N-Mauer des Na**

# Bilder #361491

**Bild**



---

<b>Bildcode</b>	CH-ZH-ArchInst-274315
<b>Ablageort</b>	33751/13, Iaitas: WQ480ff.
<b>Original</b>	▶ Art Art,Digital ▶ Farbe Farbe,Farbe
<b>Bilddatum</b>	18.06.2019
<b>Jahrgang</b>	S2019
<b>Urheber</b>	Ietas-Grabung

# Zürcher Ietas-Grabung

Aussenaufnahmen 2019: Westquartier Schnitt 484/704

**Quelle** Zürich, Institut für Archäologie, Klass. Arch.

**Verfügbarkeit** auf Anfrage

**additional copyright** Ja

---

**Titel** Iaitas, WQ484/704, Bereich der Sondage nördlich der N-Mauer des Naos des hellenistischen-römischen Tempels (USM 1). Im mittleren Bereich im Norden antike Steinpackung mit brauner lehmiger Erdschicht mit Teilen einer punischen Amphora (?). Im Westen hellenistisch-römische Verfüllung. Im Süden 'Fuss' des Aussenwandverputzes der N-Mauer des Naos des hellenistisch-römischen Tempels (USM1) mit darüberliegender sandiger gelblicher und fundleerer Schicht, v. N

**Bildtitel2** Monte Iato (Ietas)

**Fundortinfo** 2019, WQ484/704

---

**Fundort Topographie** ▶ Italien ▶ Sicilia ▶ Ietas ▶ Westquartier  
WQ480ff.

**Stichworte** <Grabung>

**UUID** 92e00c0d-7abf-4729-a654-174881f0cd1e

# Zürcher Ietas-Grabung

Aussenaufnahmen 2019: Westquartier Schnitt 484/704

**CH-ZH-ArchInst-274316 Ietas, WQ484/704, Bereich der Sondage nördlich der N-Mauer des Na**

# Bilder #361492

# Zürcher Ietas-Grabung

Aussenaufnahmen 2019: Westquartier Schnitt 484/704

## Bild



---

<b>Bildcode</b>	CH-ZH-ArchInst-274316
<b>Ablageort</b>	33751/13, Iaitas: WQ480ff.
<b>Original</b>	► Art Art,Digital ► Farbe Farbe,Farbe
<b>Bilddatum</b>	18.06.2019
<b>Jahrgang</b>	S2019
<b>Urheber</b>	Ietas-Grabung
<b>Quelle</b>	Zürich, Institut für Archäologie, Klass. Arch.
<b>Verfügbarkeit</b>	auf Anfrage
<b>additional copyright</b>	Ja

---

<b>Titel</b>	Iaitas, WQ484/704, Bereich der Sondage nördlich der N-Mauer des Naos des hellenistischen-römischen Tempels (USM 1). Im mittleren Bereich im Norden antike Steinpackung mit brauner lehmiger Erdschicht mit Teilen einer punischen Amphora (?). Im Westen hellenistisch-römische Verfüllung. Im Süden 'Fuss' des Aussenwandverputzes der N-Mauer des Naos des hellenistisch-römischen Tempels (USM1) mit darüberliegender sandiger gelblicher und fundleerer Schicht, v. W
<b>Bildtitel2</b>	Monte Iato (Ietas)
<b>Fundortinfo</b>	2019, WQ484/704

---

<b>Fundort Topographie</b>	► Italien ► Sicilia ► Ietas ► Westquartier WQ480ff.
<b>Stichworte</b>	<Grabung>
<b>UUID</b>	ffa84332-d31e-4391-8034-396be299cf21

# Zürcher Ietas-Grabung

Aussenaufnahmen 2019: Westquartier Schnitt 484/704

**CH-ZH-ArchInst-274317 Iaitas, WQ484/704, Mittlerer Bereich der Sondage nördlich der N-Mau**

# Bilder #361493

**Bild**



---

<b>Bildcode</b>	CH-ZH-ArchInst-274317
<b>Ablageort</b>	33751/13, Iaitas: WQ480ff.
<b>Original</b>	▶ Art Art,Digital ▶ Farbe Farbe,Farbe
<b>Bilddatum</b>	18.06.2019
<b>Jahrgang</b>	S2019
<b>Urheber</b>	Ietas-Grabung

# Zürcher Ietas-Grabung

Aussenaufnahmen 2019: Westquartier Schnitt 484/704

**Quelle** Zürich, Institut für Archäologie, Klass. Arch.

**Verfügbarkeit** auf Anfrage

**additional copyright** Ja

---

**Titel** Iaitas, WQ484/704, Mittlerer Bereich der Sondage nördlich der N-Mauer des Naos des hellenistischen-römischen Tempels (USM 1) im Norden. Antike Steinpackung mit brauner lehmiger Erdschicht mit Teilen einer punischen Amphora (?), v. N

**Bildtitel2** Monte Iato (Ietas)

**Fundortinfo** 2019, WQ484/704

---

**Fundort Topographie** ▶ Italien ▶ Sicilia ▶ Ietas ▶ Westquartier  
WQ480ff.

**Stichworte** <Grabung>

**UUID** ff9c5dd8-f793-4afa-a123-dd6f2cb5c464


# Zürcher Ietas-Grabung

Aussenaufnahmen 2019: Westquartier Schnitt 484/704

**CH-ZH-ArchInst-274318 Iaitas, WQ484/704, BMittlerer Bereich der Sondage nördlich der N-Ma**

# Bilder #361494

**Bild**



---

<b>Bildcode</b>	CH-ZH-ArchInst-274318
<b>Ablageort</b>	33751/13, Iaitas: WQ480ff.
<b>Original</b>	▶ Art Art,Digital ▶ Farbe Farbe,Farbe
<b>Bilddatum</b>	18.06.2019
<b>Jahrgang</b>	S2019
<b>Urheber</b>	Ietas-Grabung



# Zürcher Ietas-Grabung

Aussenaufnahmen 2019: Westquartier Schnitt 484/704

**Quelle** Zürich, Institut für Archäologie, Klass. Arch.

**Verfügbarkeit** auf Anfrage

**additional copyright** Ja

---

**Titel** Iaitas, WQ484/704, BMittlerer Bereich der Sondage nördlich der N-Mauer des Naos des hellenistischen-römischen Tempels (USM 1) im Norden. Antike Steinpackung mit brauner lehmiger Erdschicht mit Teilen einer punischen Amphora (?), v. S

**Bildtitel2** Monte Iato (Ietas)

**Fundortinfo** 2019, WQ484/704

---

**Fundort Topographie** ▶ Italien ▶ Sicilia ▶ Ietas ▶ Westquartier  
WQ480ff.

**Stichworte** <Grabung>

**UUID** b09a5023-e7ce-46fd-ab52-12b3c2d40787

# Zürcher Ietas-Grabung

Aussenaufnahmen 2019: Westquartier Schnitt 484/704

**CH-ZH-ArchInst-274319 Iaitas, WQ484/704, Mittlerer Bereich der Sondage nördlich der N-Mau**

# Bilder #361495

**Bild**



---

<b>Bildcode</b>	CH-ZH-ArchInst-274319
<b>Ablageort</b>	33751/13, Iaitas: WQ480ff.
<b>Original</b>	▶ Art Art,Digital  ▶ Farbe Farbe,Farbe
<b>Bilddatum</b>	18.06.2019
<b>Jahrgang</b>	S2019
<b>Urheber</b>	Ietas-Grabung

# Zürcher Ietas-Grabung

Aussenaufnahmen 2019: Westquartier Schnitt 484/704

**Quelle** Zürich, Institut für Archäologie, Klass. Arch.

**Verfügbarkeit** auf Anfrage

**additional copyright** Ja

---

**Titel** Iaitas, WQ484/704, Mittlerer Bereich der Sondage nördlich der N-Mauer des Naos des hellenistischen-römischen Tempels (USM 1) im Norden. Antike Steinpackung mit brauner lehmiger Erdschicht mit Teilen einer punischen Amphora (?), v. S

**Bildtitel2** Monte Iato (Ietas)

**Fundortinfo** 2019, WQ484/704

---

**Fundort Topographie** ▶ Italien ▶ Sicilia ▶ Ietas ▶ Westquartier  
WQ480ff.

**Stichworte** <Grabung>

**UUID** 8eec473b-1fdc-4dd5-bd24-143224ac8555

# Zürcher Ietas-Grabung

Aussenaufnahmen 2019: Westquartier Schnitt 484/704

**CH-ZH-ArchInst-274332 Iaitas, WQ484/704, Bereich der Sondage nördlich der N-Mauer des hel**

# Bilder #361508

**Bild**



---

<b>Bildcode</b>	CH-ZH-ArchInst-274332
<b>Ablageort</b>	33751/13, Iaitas: WQ480ff.
<b>Original</b>	▶ Art Art,Digital  ▶ Farbe Farbe,Farbe
<b>Bilddatum</b>	19.06.2019
<b>Jahrgang</b>	S2019
<b>Urheber</b>	Ietas-Grabung

# Zürcher Ietas-Grabung

Aussenaufnahmen 2019: Westquartier Schnitt 484/704

**Quelle** Zürich, Institut für Archäologie, Klass. Arch.

**Verfügbarkeit** auf Anfrage

**additional copyright** Ja

---

**Titel** Iaitas, WQ484/704, Bereich der Sondage nördlich der N-Mauer des hellenistisch-römischen Tempels (USM 1). Im Norden antike Steinpackung mit brauner lehmiger Erdschicht und Teilen einer punischen Amphora (?). Im Süden 'Fuss' des Aussenwandverputzes der N-Mauer des Naos des hellenistisch-römischen Tempels (USM 1) mit der darüberliegenden sandigen gelblichen und fundleeren Schicht, v. S

**Bildtitel2** Monte Iato (Ietas)

**Fundortinfo** 2019, WQ484/704

---

**Fundort Topographie** ▶ Italien ▶ Sicilia ▶ Ietas ▶ Westquartier  
WQ480ff.

**Stichworte** <Grabung>

**UUID** 74071f35-a46e-4555-9014-203a2c46c6e0

# Zürcher Ietas-Grabung

Aussenaufnahmen 2019: Westquartier Schnitt 484/704

**CH-ZH-ArchInst-274333 Iaitas, WQ484/704, Bereich der Sondage nördlich der N-Mauer des hel**  
# Bilder #361509



**Bild**



---

<b>Bildcode</b>	CH-ZH-ArchInst-274333
<b>Ablageort</b>	33751/13, Iaitas: WQ480ff.
<b>Original</b>	► Art Art,Digital ► Farbe Farbe,Farbe
<b>Bilddatum</b>	19.06.2019
<b>Jahrgang</b>	S2019
<b>Urheber</b>	Ietas-Grabung

# Zürcher Ietas-Grabung

Aussenaufnahmen 2019: Westquartier Schnitt 484/704

**Quelle** Zürich, Institut für Archäologie, Klass. Arch.

**Verfügbarkeit** auf Anfrage

**additional copyright** Ja

---

**Titel** Iaitas, WQ484/704, Bereich der Sondage nördlich der N-Mauer des hellenistisch-römischen Tempels (USM 1). Im Norden antike Steinpackung mit brauner lehmiger Erdschicht und Teilen einer punischen Amphora (?). Im Süden 'Fuss' des Aussenwandverputzes der N-Mauer des Naos des hellenistisch-römischen Tempels (USM 1) mit der darüberliegenden sandigen gelblichen und fundleeren Schicht, v. S

**Bildtitel2** Monte Iato (Ietas)

**Fundortinfo** 2019, WQ484/704

---

**Fundort Topographie** ▶ Italien ▶ Sicilia ▶ Ietas ▶ Westquartier  
WQ480ff.

**Stichworte** <Grabung>

**UUID** 9ffd80b2-54b9-4726-ad60-b8dc7d699691

# Zürcher Ietas-Grabung

Aussenaufnahmen 2019: Westquartier Schnitt 484/704

**CH-ZH-ArchInst-274334 Iaitas, WQ484/704, Bereich der Sondage nördlich der N-Mauer des hel**

# Bilder #361510

**Bild**



---

<b>Bildcode</b>	CH-ZH-ArchInst-274334
<b>Ablageort</b>	33751/13, Iaitas: WQ480ff.
<b>Original</b>	▶ Art Art,Digital ▶ Farbe Farbe,Farbe
<b>Bilddatum</b>	19.06.2019
<b>Jahrgang</b>	S2019
<b>Urheber</b>	Ietas-Grabung



# Zürcher Ietas-Grabung

Aussenaufnahmen 2019: Westquartier Schnitt 484/704

**Quelle** Zürich, Institut für Archäologie, Klass. Arch.

**Verfügbarkeit** auf Anfrage

**additional copyright** Ja

---

**Titel** Iaitas, WQ484/704, Bereich der Sondage nördlich der N-Mauer des hellenistisch-römischen Tempels (USM 1). Im Norden antike Steinpackung mit brauner lehmiger Erdschicht und Teilen einer punischen Amphora (?). Im Süden 'Fuss' des Aussenwandverputzes der N-Mauer des Naos des hellenistisch-römischen Tempels (USM 1) mit der darüberliegenden sandigen gelblichen und fundleeren Schicht, v. S

**Bildtitel2** Monte Iato (Ietas)

**Fundortinfo** 2019, WQ484/704

---

**Fundort Topographie** ▶ Italien ▶ Sicilia ▶ Ietas ▶ Westquartier  
WQ480ff.

**Stichworte** <Grabung>

**UUID** 799cd733-dffb-4d7f-b44d-7fdbbb259da6

# Zürcher Ietas-Grabung

Aussenaufnahmen 2019: Westquartier Schnitt 484/704

**CH-ZH-ArchInst-274335 Iaitas, WQ484/704, Bereich der Sondage nördlich der N-Mauer des hel**

# Bilder #361511

**Bild**



---

<b>Bildcode</b>	CH-ZH-ArchInst-274335
<b>Ablageort</b>	33751/13, Iaitas: WQ480ff.
<b>Original</b>	▶ Art Art,Digital ▶ Farbe Farbe,Farbe
<b>Bilddatum</b>	19.06.2019
<b>Jahrgang</b>	S2019
<b>Urheber</b>	Ietas-Grabung

# Zürcher Ietas-Grabung

Aussenaufnahmen 2019: Westquartier Schnitt 484/704

**Quelle** Zürich, Institut für Archäologie, Klass. Arch.

**Verfügbarkeit** auf Anfrage

**additional copyright** Ja

---

**Titel** Iaitas, WQ484/704, Bereich der Sondage nördlich der N-Mauer des hellenistisch-römischen Tempels (USM 1). Im Norden antike Steinpackung mit brauner lehmiger Erdschicht und Teilen einer punischen Amphora (?). Im Süden 'Fuss' des Aussenwandverputzes der N-Mauer des Naos des hellenistisch-römischen Tempels (USM 1) mit der darüberliegenden sandigen gelblichen und fundleeren Schicht, v. S

**Bildtitel2** Monte Iato (Ietas)

**Fundortinfo** 2019, WQ484/704

---

**Fundort Topographie** ▶ Italien ▶ Sicilia ▶ Ietas ▶ Westquartier  
WQ480ff.

**Stichworte** <Grabung>

**UUID** 3c54a7b9-def5-45ed-a430-06fa31c5ff34

# Zürcher Ietas-Grabung

Aussenaufnahmen 2019: Westquartier Schnitt 484/704

**CH-ZH-ArchInst-274336 Iaitas, WQ484/704, Bereich der Sondage nördlich der N-Mauer des hel**

# Bilder #361512

**Bild**



---

<b>Bildcode</b>	CH-ZH-ArchInst-274336
<b>Ablageort</b>	33751/13, Iaitas: WQ480ff.
<b>Original</b>	▶ Art Art,Digital ▶ Farbe Farbe,Farbe
<b>Bilddatum</b>	19.06.2019
<b>Jahrgang</b>	S2019
<b>Urheber</b>	Ietas-Grabung

# Zürcher Ietas-Grabung

Aussenaufnahmen 2019: Westquartier Schnitt 484/704

**Quelle** Zürich, Institut für Archäologie, Klass. Arch.

**Verfügbarkeit** auf Anfrage

**additional copyright** Ja

---

**Titel** Iaitas, WQ484/704, Bereich der Sondage nördlich der N-Mauer des hellenistisch-römischen Tempels (USM 1). Im Norden antike Steinpackung mit brauner lehmiger Erdschicht und Teilen einer punischen Amphora (?). Im Süden 'Fuss' des Aussenwandverputzes der N-Mauer des Naos des hellenistisch-römischen Tempels (USM 1) mit der darüberliegenden sandigen gelblichen und fundleeren Schicht, v. S

**Bildtitel2** Monte Iato (Ietas)

**Fundortinfo** 2019, WQ484/704

---

**Fundort Topographie** ▶ Italien ▶ Sicilia ▶ Ietas ▶ Westquartier  
WQ480ff.

**Stichworte** <Grabung>

**UUID** aa0bc1d9-a37d-4c50-93cd-c0d2c55d9ddf

# Zürcher Ietas-Grabung

Aussenaufnahmen 2019: Westquartier Schnitt 484/704

**CH-ZH-ArchInst-274337 Iaitas, WQ484/704, Bereich der Sondage nördlich der N-Mauer des hel**

# Bilder #361513

**Bild**



---

<b>Bildcode</b>	CH-ZH-ArchInst-274337
<b>Ablageort</b>	33751/13, Iaitas: WQ480ff.
<b>Original</b>	▶ Art Art,Digital ▶ Farbe Farbe,Farbe
<b>Bilddatum</b>	19.06.2019
<b>Jahrgang</b>	S2019
<b>Urheber</b>	Ietas-Grabung

# Zürcher Ietas-Grabung

Aussenaufnahmen 2019: Westquartier Schnitt 484/704

**Quelle** Zürich, Institut für Archäologie, Klass. Arch.

**Verfügbarkeit** auf Anfrage

**additional copyright** Ja

---

**Titel** Iaitas, WQ484/704, Bereich der Sondage nördlich der N-Mauer des hellenistisch-römischen Tempels (USM 1). Antike Steinpackung mit brauner lehmiger Erdschicht und Teilen einer punischen Amphora (?), v. S

**Bildtitel2** Monte Iato (Ietas)

**Fundortinfo** 2019, WQ484/704

---

**Fundort Topographie** ▶ Italien ▶ Sicilia ▶ Ietas ▶ Westquartier  
WQ480ff.

**Stichworte** <Grabung>

**UUID** d7e970e1-bc47-46a7-8b10-70415cc1b8f7

# Zürcher Ietas-Grabung

Aussenaufnahmen 2019: Westquartier Schnitt 484/704

**CH-ZH-ArchInst-274338 Iaitas, WQ484/704, Bereich der Sondage nördlich der N-Mauer des hel**

# Bilder #361514

**Bild**



---

<b>Bildcode</b>	CH-ZH-ArchInst-274338
<b>Ablageort</b>	33751/13, Iaitas: WQ480ff.
<b>Original</b>	▶ Art Art,Digital ▶ Farbe Farbe,Farbe
<b>Bilddatum</b>	19.06.2019
<b>Jahrgang</b>	S2019
<b>Urheber</b>	Ietas-Grabung



# Zürcher Ietas-Grabung

Aussenaufnahmen 2019: Westquartier Schnitt 484/704

**Quelle** Zürich, Institut für Archäologie, Klass. Arch.  
**Verfügbarkeit** auf Anfrage  
**additional copyright** Ja

---

**Titel** Iaitas, WQ484/704, Bereich der Sondage nördlich der N-Mauer des hellenistisch-römischen Tempels (USM 1). Antike Steinpackung mit brauner lehmiger Erdschicht und Teilen einer punischen Amphora (?), v. S

**Bildtitel2** Monte Iato (Ietas)

**Fundortinfo** 2019, WQ484/704

---

**Fundort Topographie** ▶ Italien ▶ Sicilia ▶ Ietas ▶ Westquartier  
WQ480ff.

**Stichworte** <Grabung>

**UUID** b67f60d1-e682-4804-9463-01a393e632c3

# Zürcher Ietas-Grabung

Aussenaufnahmen 2019: Westquartier Schnitt 484/704

**CH-ZH-ArchInst-274339 Iaitas, WQ484/704, Bereich der Sondage nördlich der N-Mauer des hel**

# Bilder #361515

**Bild**



---

<b>Bildcode</b>	CH-ZH-ArchInst-274339
<b>Ablageort</b>	33751/13, Iaitas: WQ480ff.
<b>Original</b>	▶ Art Art,Digital ▶ Farbe Farbe,Farbe
<b>Bilddatum</b>	19.06.2019
<b>Jahrgang</b>	S2019
<b>Urheber</b>	Ietas-Grabung

# Zürcher Ietas-Grabung

Aussenaufnahmen 2019: Westquartier Schnitt 484/704

**Quelle** Zürich, Institut für Archäologie, Klass. Arch.

**Verfügbarkeit** auf Anfrage

**additional copyright** Ja

---

**Titel** Iaitas, WQ484/704, Bereich der Sondage nördlich der N-Mauer des hellenistisch-römischen Tempels (USM 1). Im Norden antike Steinpackung mit brauner lehmiger Erdschicht und Teilen einer punischen Amphora (?). Im Süden 'Fuss' des Aussenwandverputzes der N-Mauer des Naos des hellenistisch-römischen Tempels (USM 1) mit der darüberliegenden sandigen gelblichen und fundleeren Schicht, v. N

**Bildtitel2** Monte Iato (Ietas)

**Fundortinfo** 2019, WQ484/704

---

**Fundort Topographie** ▶ Italien ▶ Sicilia ▶ Ietas ▶ Westquartier  
WQ480ff.

**Stichworte** <Grabung>

**UUID** 1966a91c-e828-4488-978f-f7c0ce592e4e

# Zürcher Ietas-Grabung

Aussenaufnahmen 2019: Westquartier Schnitt 484/704

**CH-ZH-ArchInst-274340 Iaitas, WQ484/704, Bereich der Sondage nördlich der N-Mauer des hel**

# Bilder #361516

**Bild**



---

<b>Bildcode</b>	CH-ZH-ArchInst-274340
<b>Ablageort</b>	33751/13, Iaitas: WQ480ff.
<b>Original</b>	▶ Art Art,Digital ▶ Farbe Farbe,Farbe
<b>Bilddatum</b>	19.06.2019
<b>Jahrgang</b>	S2019
<b>Urheber</b>	Ietas-Grabung

# Zürcher Ietas-Grabung

Aussenaufnahmen 2019: Westquartier Schnitt 484/704

**Quelle** Zürich, Institut für Archäologie, Klass. Arch.

**Verfügbarkeit** auf Anfrage

**additional copyright** Ja

---

**Titel** Iaitas, WQ484/704, Bereich der Sondage nördlich der N-Mauer des hellenistisch-römischen Tempels (USM 1). Im Norden antike Steinpackung mit brauner lehmiger Erdschicht und Teilen einer punischen Amphora (?). Im Süden 'Fuss' des Aussenwandverputzes der N-Mauer des Naos des hellenistisch-römischen Tempels (USM 1) mit der darüberliegenden sandigen gelblichen und fundleeren Schicht, v. N

**Bildtitel2** Monte Iato (Ietas)

**Fundortinfo** 2019, WQ484/704

---

**Fundort Topographie** ▶ Italien ▶ Sicilia ▶ Ietas ▶ Westquartier  
WQ480ff.

**Stichworte** <Grabung>

**UUID** 343a757a-ddee-4151-857a-5c079e7d48dd

# Zürcher Ietas-Grabung

Aussenaufnahmen 2019: Westquartier Schnitt 484/704

**CH-ZH-ArchInst-274341 Ietas, WQ484/704, Bereich der Sondage nördlich der N-Mauer des hel**

# Bilder #361517

# Zürcher Ietas-Grabung

Aussenaufnahmen 2019: Westquartier Schnitt 484/704

## Bild



---

<b>Bildcode</b>	CH-ZH-ArchInst-274341
<b>Ablageort</b>	33751/13, Iaitas: WQ480ff.
<b>Original</b>	► Art Art,Digital ► Farbe Farbe,Farbe
<b>Bilddatum</b>	19.06.2019
<b>Jahrgang</b>	S2019
<b>Urheber</b>	Ietas-Grabung
<b>Quelle</b>	Zürich, Institut für Archäologie, Klass. Arch.
<b>Verfügbarkeit</b>	auf Anfrage
<b>additional copyright</b>	Ja

---

<b>Titel</b>	Iaitas, WQ484/704, Bereich der Sondage nördlich der N-Mauer des hellenistisch-römischen Tempels (USM 1). Im Norden antike Steinpackung mit brauner lehmiger Erdschicht und Teilen einer punischen Amphora (?). Im Süden 'Fuss' des Aussenwandverputzes der N-Mauer des Naos des hellenistisch-römischen Tempels (USM 1) mit der darüberliegenden sandigen gelblichen und fundleeren Schicht, v. W
<b>Bildtitel2</b>	Monte Iato (Ietas)
<b>Fundortinfo</b>	2019, WQ484/704

---

<b>Fundort Topographie</b>	► Italien ► Sicilia ► Ietas ► Westquartier WQ480ff.
<b>Stichworte</b>	<Grabung>
<b>UUID</b>	e199f400-98a7-4dbf-afa5-d0402e76f85d

# Zürcher Ietas-Grabung

Aussenaufnahmen 2019: Westquartier Schnitt 484/704

**CH-ZH-ArchInst-274342 Iaitas, WQ484/704, Bereich der Sondage nördlich der N-Mauer des hel**

# Bilder #361518

**Bild**



---

<b>Bildcode</b>	CH-ZH-ArchInst-274342
<b>Ablageort</b>	33751/13, Iaitas: WQ480ff.
<b>Original</b>	► Art Art,Digital ► Farbe Farbe,Farbe
<b>Bilddatum</b>	19.06.2019
<b>Jahrgang</b>	S2019
<b>Urheber</b>	Ietas-Grabung



# Zürcher Ietas-Grabung

Aussenaufnahmen 2019: Westquartier Schnitt 484/704

**Quelle** Zürich, Institut für Archäologie, Klass. Arch.

**Verfügbarkeit** auf Anfrage

**additional copyright** Ja

---

**Titel** Iaitas, WQ484/704, Bereich der Sondage nördlich der N-Mauer des hellenistisch-römischen Tempels (USM 1). Im Norden antike Steinpackung mit brauner lehmiger Erdschicht und Teilen einer punischen Amphora (?). Im Süden 'Fuss' des Aussenwandverputzes der N-Mauer des Naos des hellenistisch-römischen Tempels (USM 1) mit der darüberliegenden sandigen gelblichen und fundleeren Schicht, v. W

**Bildtitel2** Monte Iato (Ietas)

**Fundortinfo** 2019, WQ484/704

---

**Fundort Topographie** ▶ Italien ▶ Sicilia ▶ Ietas ▶ Westquartier  
WQ480ff.

**Stichworte** <Grabung>

**UUID** 25e3dda2-b33a-47e5-bf6a-4c02b5d404f9

# Zürcher Ietas-Grabung

Aussenaufnahmen 2019: Westquartier Schnitt 484/704

**CH-ZH-ArchInst-274343 Ietas, WQ484/704, Bereich der Sondage nördlich der N-Mauer des hel**

# Bilder #361519

# Zürcher Ietas-Grabung

Aussenaufnahmen 2019: Westquartier Schnitt 484/704

## Bild



---

<b>Bildcode</b>	CH-ZH-ArchInst-274343
<b>Ablageort</b>	33751/13, Iaitas: WQ480ff.
<b>Original</b>	► Art Art,Digital ► Farbe Farbe,Farbe
<b>Bilddatum</b>	19.06.2019
<b>Jahrgang</b>	S2019
<b>Urheber</b>	Ietas-Grabung
<b>Quelle</b>	Zürich, Institut für Archäologie, Klass. Arch.
<b>Verfügbarkeit</b>	auf Anfrage
<b>additional copyright</b>	Ja

---

<b>Titel</b>	Iaitas, WQ484/704, Bereich der Sondage nördlich der N-Mauer des hellenistisch-römischen Tempels (USM 1). Antike Steinpackung mit brauner lehmiger Erdschicht und Teilen einer punischen Amphora (?), v. W
<b>Bildtitel2</b>	Monte Iato (Ietas)
<b>Fundortinfo</b>	2019, WQ484/704

---

<b>Fundort Topographie</b>	► Italien ► Sicilia ► Ietas ► Westquartier WQ480ff.
<b>Stichworte</b>	<Grabung>
<b>UUID</b>	141a520e-b28b-48ce-b878-c3f623f8d110

# Zürcher Ietas-Grabung

Aussenaufnahmen 2019: Westquartier Schnitt 484/704

**CH-ZH-ArchInst-274344 Iaitas, WQ484/704, Bereich der Sondage nördlich der N-Mauer des hel**

# Bilder #361520

**Bild**



---

<b>Bildcode</b>	CH-ZH-ArchInst-274344
<b>Ablageort</b>	33751/13, Iaitas: WQ480ff.
<b>Original</b>	▶ Art Art,Digital ▶ Farbe Farbe,Farbe
<b>Bilddatum</b>	19.06.2019
<b>Jahrgang</b>	S2019
<b>Urheber</b>	Ietas-Grabung

# Zürcher Ietas-Grabung

Aussenaufnahmen 2019: Westquartier Schnitt 484/704

**Quelle** Zürich, Institut für Archäologie, Klass. Arch.

**Verfügbarkeit** auf Anfrage

**additional copyright** Ja

---

**Titel** Iaitas, WQ484/704, Bereich der Sondage nördlich der N-Mauer des hellenistisch-römischen Tempels (USM 1). Antike Steinpackung mit brauner lehmiger Erdschicht und Teilen einer punischen Amphora (?), v. S

**Bildtitel2** Monte Iato (Ietas)

**Fundortinfo** 2019, WQ484/704

---

**Fundort Topographie** ▶ Italien ▶ Sicilia ▶ Ietas ▶ Westquartier  
WQ480ff.

**Stichworte** <Grabung>

**UUID** 34127bac-bd88-4050-a393-d3a41993761e

# Zürcher Ietas-Grabung

Aussenaufnahmen 2019: Westquartier Schnitt 484/704

**CH-ZH-ArchInst-274345 Iaitas, WQ484/704, Bereich der Sondage nördlich der N-Mauer des hel**

# Bilder #361521

**Bild**



---

<b>Bildcode</b>	CH-ZH-ArchInst-274345
<b>Ablageort</b>	33751/13, Iaitas: WQ480ff.
<b>Original</b>	▶ Art Art,Digital  ▶ Farbe Farbe,Farbe
<b>Bilddatum</b>	19.06.2019
<b>Jahrgang</b>	S2019
<b>Urheber</b>	Ietas-Grabung

# Zürcher Ietas-Grabung

Aussenaufnahmen 2019: Westquartier Schnitt 484/704

**Quelle** Zürich, Institut für Archäologie, Klass. Arch.

**Verfügbarkeit** auf Anfrage

**additional copyright** Ja

---

**Titel** Iaitas, WQ484/704, Bereich der Sondage nördlich der N-Mauer des hellenistisch-römischen Tempels (USM 1). Antike Steinpackung mit brauner lehmiger Erdschicht und Teilen einer punischen Amphora (?), v. S

**Bildtitel2** Monte Iato (Ietas)

**Fundortinfo** 2019, WQ484/704

---

**Fundort Topographie** ▶ Italien ▶ Sicilia ▶ Ietas ▶ Westquartier  
WQ480ff.

**Stichworte** <Grabung>

**UUID** f4364f88-e2d2-4627-a83c-9e915f578493

# Zürcher Ietas-Grabung

Aussenaufnahmen 2019: Westquartier Schnitt 484/704

**CH-ZH-ArchInst-274346 Iaitas, WQ484/704, Bereich der Sondage nördlich der N-Mauer des hel**

# Bilder #361522

**Bild**



---

<b>Bildcode</b>	CH-ZH-ArchInst-274346
<b>Ablageort</b>	33751/13, Iaitas: WQ480ff.
<b>Original</b>	▶ Art Art,Digital ▶ Farbe Farbe,Farbe
<b>Bilddatum</b>	19.06.2019
<b>Jahrgang</b>	S2019
<b>Urheber</b>	Ietas-Grabung



# Zürcher Ietas-Grabung

Aussenaufnahmen 2019: Westquartier Schnitt 484/704

**Quelle** Zürich, Institut für Archäologie, Klass. Arch.

**Verfügbarkeit** auf Anfrage

**additional copyright** Ja

---

**Titel** Iaitas, WQ484/704, Bereich der Sondage nördlich der N-Mauer des hellenistisch-römischen Tempels (USM 1). Antike Steinpackung mit brauner lehmiger Erdschicht und Teilen einer punischen Amphora (?), v. S

**Bildtitel2** Monte Iato (Ietas)

**Fundortinfo** 2019, WQ484/704

---

**Fundort Topographie** ▶ Italien ▶ Sicilia ▶ Ietas ▶ Westquartier  
WQ480ff.

**Stichworte** <Grabung>

**UUID** adeb3560-b613-4d29-8b75-5299686cf5f8

# Zürcher Ietas-Grabung

Aussenaufnahmen 2019: Westquartier Schnitt 484/704

**CH-ZH-ArchInst-274397 Iaitas, WQ484/704, Bereich der Sondage nördlich der N-Mauer des hel**

# Bilder #361573

**Bild**



---

<b>Bildcode</b>	CH-ZH-ArchInst-274397
<b>Ablageort</b>	33751/13, Iaitas: WQ480ff.
<b>Original</b>	▶ Art Art,Digital ▶ Farbe Farbe,Farbe
<b>Bilddatum</b>	21.06.2019
<b>Jahrgang</b>	S2019
<b>Urheber</b>	Ietas-Grabung

# Zürcher Ietas-Grabung

Aussenaufnahmen 2019: Westquartier Schnitt 484/704

**Quelle** Zürich, Institut für Archäologie, Klass. Arch.

**Verfügbarkeit** auf Anfrage

**additional copyright** Ja

---

**Titel** Iaitas, WQ484/704, Bereich der Sondage nördlich der N-Mauer des hellenistisch-römischen Tempels (USM 1). Ostprofil: Zustand nach dem Herausnehmen der sandigen gelblichen und fundleeren Schicht über dem 'Fuss' des Aussenwandverputzes der N-Mauer des Naos des hellenistisch-römischen Tempels (USM 1), v. W

**Bildtitel2** Monte Iato (Ietas)

**Fundortinfo** 2019, WQ484/704

---

**Fundort Topographie** ▶ Italien ▶ Sicilia ▶ Ietas ▶ Westquartier  
WQ480ff.

**Stichworte** <Grabung>

**UUID** 31959233-a794-4095-90dc-a195cffdd3ce

# Zürcher Ietas-Grabung

Aussenaufnahmen 2019: Westquartier Schnitt 484/704

**CH-ZH-ArchInst-274398 Iaitas, WQ484/704, Östlicher Bereich der Sondage nördlich der N-Mau**

# Bilder #361574

**Bild**



---

<b>Bildcode</b>	CH-ZH-ArchInst-274398
<b>Ablageort</b>	33751/13, Iaitas: WQ480ff.
<b>Original</b>	► Art Art,Digital ► Farbe Farbe,Farbe
<b>Bilddatum</b>	21.06.2019
<b>Jahrgang</b>	S2019
<b>Urheber</b>	Ietas-Grabung

# Zürcher Ietas-Grabung

Aussenaufnahmen 2019: Westquartier Schnitt 484/704

**Quelle** Zürich, Institut für Archäologie, Klass. Arch.

**Verfügbarkeit** auf Anfrage

**additional copyright** Ja

---

**Titel** Iaitas, WQ484/704, Östlicher Bereich der Sondage nördlich der N-Mauer des hellenistisch-römischen Tempels (USM 1). 'Fuss' des Aussenwandverputzes der N-Mauer des Naos des hellenistisch-römischen Tempels (USM1) sowie braune lehmige Erdschicht mit Holzkohleeinschlüssen und einzelnen Kalk- und Sandsteinen (Zustand nach dem Herausnehmen der sandigen gelblichen und fundleeren Erdschicht). Detailaufnahme, v. N

**Bildtitel2** Monte Iato (Ietas)

**Fundortinfo** 2019, WQ484/704

---

**Fundort Topographie** ▶ Italien ▶ Sicilia ▶ Ietas ▶ Westquartier WQ480ff.

**Stichworte** <Grabung>

**UUID** fd148fc3-550b-498d-9e0c-092576b501ef


# Zürcher Ietas-Grabung

Aussenaufnahmen 2019: Westquartier Schnitt 484/704

**CH-ZH-ArchInst-274399 Iaitas, WQ484/704, Mittlerer Bereich der Sondage nördlich der N-Mau**

# Bilder #361575

**Bild**



---

<b>Bildcode</b>	CH-ZH-ArchInst-274399
<b>Ablageort</b>	33751/13, Iaitas: WQ480ff.
<b>Original</b>	▶ Art Art,Digital ▶ Farbe Farbe,Farbe
<b>Bilddatum</b>	21.06.2019
<b>Jahrgang</b>	S2019
<b>Urheber</b>	Ietas-Grabung

# Zürcher Ietas-Grabung

Aussenaufnahmen 2019: Westquartier Schnitt 484/704

**Quelle** Zürich, Institut für Archäologie, Klass. Arch.

**Verfügbarkeit** auf Anfrage

**additional copyright** Ja

---

**Titel** Iaitas, WQ484/704, Mittlerer Bereich der Sondage nördlich der N-Mauer des hellenistisch-römischen Tempels (USM 1). 'Fuss' des Aussenwandverputzes der N-Mauer des Naos des hellenistisch-römischen Tempels (USM1) sowie braune lehmige Erdschicht mit Holzkohleeinschlüssen und einzelnen Kalk- und Sandsteinen (Zustand nach dem Herausnehmen der sandigen gelblichen und fundleeren Erdschicht). Detailaufnahme, v. N

**Bildtitel2** Monte Iato (Ietas)

**Fundortinfo** 2019, WQ484/704

---

**Fundort Topographie** ▶ Italien ▶ Sicilia ▶ Ietas ▶ Westquartier  
WQ480ff.

**Stichworte** <Grabung>

**UUID** 8418330b-689e-4099-8759-dc15dea15a34

# Zürcher Ietas-Grabung

Aussenaufnahmen 2019: Westquartier Schnitt 484/704

**CH-ZH-ArchInst-274400 Iaitas, WQ484/704, Bereich der Sondage nördlich der N-Mauer des hel**

# Bilder #361576

**Bild**



---

<b>Bildcode</b>	CH-ZH-ArchInst-274400
<b>Ablageort</b>	33751/13, Iaitas: WQ480ff.
<b>Original</b>	▶ Art Art,Digital ▶ Farbe Farbe,Farbe
<b>Bilddatum</b>	21.06.2019
<b>Jahrgang</b>	S2019
<b>Urheber</b>	Ietas-Grabung



# Zürcher Ietas-Grabung

Aussenaufnahmen 2019: Westquartier Schnitt 484/704

**Quelle** Zürich, Institut für Archäologie, Klass. Arch.

**Verfügbarkeit** auf Anfrage

**additional copyright** Ja

---

**Titel** Iaitas, WQ484/704, Bereich der Sondage nördlich der N-Mauer des hellenistisch-römischen Tempels (USM 1). NW-Ecke des Naos des hellenistisch-römischen Tempels mit dem 'Fuss' des Aussenwandverputzes sowie braune lehmige Erdschicht mit Holzkohleeinschlüssen und einzelnen Kalk- und Sandsteinen (Zustand nach dem Herausnehmen der sandigen gelblichen und fundleeren Erdschicht). Detailaufnahme, v. N

**Bildtitel2** Monte Iato (Ietas)

**Fundortinfo** 2019, WQ484/704

---

**Fundort Topographie** ▶ Italien ▶ Sicilia ▶ Ietas ▶ Westquartier  
WQ480ff.

**Stichworte** <Grabung>

**UUID** 034e2842-834a-4b74-8fcb-9bb93306aa86

# Zürcher Ietas-Grabung

Aussenaufnahmen 2019: Westquartier Schnitt 484/704

**CH-ZH-ArchInst-274401 Iaitas, WQ484/704, Bereich der Sondage nördlich der N-Mauer des hel**

# Bilder #361577

**Bild**



---

<b>Bildcode</b>	CH-ZH-ArchInst-274401
<b>Ablageort</b>	33751/13, Iaitas: WQ480ff.
<b>Original</b>	► Art Art,Digital ► Farbe Farbe,Farbe
<b>Bilddatum</b>	21.06.2019
<b>Jahrgang</b>	S2019
<b>Urheber</b>	Ietas-Grabung

# Zürcher Ietas-Grabung

Aussenaufnahmen 2019: Westquartier Schnitt 484/704

**Quelle** Zürich, Institut für Archäologie, Klass. Arch.

**Verfügbarkeit** auf Anfrage

**additional copyright** Ja

---

**Titel** Iaitas, WQ484/704, Bereich der Sondage nördlich der N-Mauer des hellenistisch-römischen Tempels (USM 1). N-Mauer des Naos des hellenistisch-römischen Tempels mit dem 'Fuss' des Aussenwandverputzes sowie braune lehmige Erdschicht mit Holzkohleeinschlüssen und einzelnen Kalk- und Sandsteinen (Zustand nach dem Herausnehmen der sandigen gelblichen und fundleeren Erdschicht), v. N

**Bildtitel2** Monte Iato (Ietas)

**Fundortinfo** 2019, WQ484/704

---

**Fundort Topographie** ▶ Italien ▶ Sicilia ▶ Ietas ▶ Westquartier  
WQ480ff.

**Stichworte** <Grabung>

**UUID** 13b28e54-d42f-4e0f-809e-90d17869aacc

# Zürcher Ietas-Grabung

Aussenaufnahmen 2019: Westquartier Schnitt 484/704

**CH-ZH-ArchInst-274402 Iaitas, WQ484/704, Bereich der Sondage nördlich der N-Mauer des hel**

# Bilder #361578

**Bild**



---

<b>Bildcode</b>	CH-ZH-ArchInst-274402
<b>Ablageort</b>	33751/13, Iaitas: WQ480ff.
<b>Original</b>	▶ Art Art,Digital ▶ Farbe Farbe,Farbe
<b>Bilddatum</b>	21.06.2019
<b>Jahrgang</b>	S2019
<b>Urheber</b>	Ietas-Grabung

# Zürcher Ietas-Grabung

Aussenaufnahmen 2019: Westquartier Schnitt 484/704

**Quelle** Zürich, Institut für Archäologie, Klass. Arch.

**Verfügbarkeit** auf Anfrage

**additional copyright** Ja

---

**Titel** Iaitas, WQ484/704, Bereich der Sondage nördlich der N-Mauer des hellenistisch-römischen Tempels (USM 1). N-Mauer des Naos des hellenistisch-römischen Tempels mit dem 'Fuss' des Aussenwandverputzes sowie braune lehmige Erdschicht mit Holzkohleeinschlüssen und einzelnen Kalk- und Sandsteinen (Zustand nach dem Herausnehmen der sandigen gelblichen und fundleeren Erdschicht), v. N

**Bildtitel2** Monte Iato (Ietas)

**Fundortinfo** 2019, WQ484/704

---

**Fundort Topographie** ▶ Italien ▶ Sicilia ▶ Ietas ▶ Westquartier  
WQ480ff.

**Stichworte** <Grabung>

**UUID** 7476e839-6c01-4f64-ab7d-a644c9ebc52f

# Zürcher Ietas-Grabung

Aussenaufnahmen 2019: Westquartier Schnitt 484/704

**CH-ZH-ArchInst-274403 Iaitas, WQ484/704, Bereich der Sondage nördlich der N-Mauer des hel**

# Bilder #361579

**Bild**



---

<b>Bildcode</b>	CH-ZH-ArchInst-274403
<b>Ablageort</b>	33751/13, Iaitas: WQ480ff.
<b>Original</b>	► Art Art,Digital ► Farbe Farbe,Farbe
<b>Bilddatum</b>	21.06.2019
<b>Jahrgang</b>	S2019
<b>Urheber</b>	Ietas-Grabung

# Zürcher Ietas-Grabung

Aussenaufnahmen 2019: Westquartier Schnitt 484/704

**Quelle** Zürich, Institut für Archäologie, Klass. Arch.

**Verfügbarkeit** auf Anfrage

**additional copyright** Ja

---

**Titel** Iaitas, WQ484/704, Bereich der Sondage nördlich der N-Mauer des hellenistisch-römischen Tempels (USM 1). N-Mauer des Naos des hellenistisch-römischen Tempels mit dem 'Fuss' des Aussenwandverputzes sowie braune lehmige Erdschicht mit Holzkohleeinschlüssen und einzelnen Kalk- und Sandsteinen (Zustand nach dem Herausnehmen der sandigen gelblichen und fundleeren Erdschicht), v. N

**Bildtitel2** Monte Iato (Ietas)

**Fundortinfo** 2019, WQ484/704

---

**Fundort Topographie** ▶ Italien ▶ Sicilia ▶ Ietas ▶ Westquartier  
WQ480ff.

**Stichworte** <Grabung>

**UUID** 5d2a14ce-e7e9-469a-94a0-2425a6f989cd

# Zürcher Ietas-Grabung

Aussenaufnahmen 2019: Westquartier Schnitt 484/704

**CH-ZH-ArchInst-274404 Iaitas, WQ484/704, Bereich der Sondage nördlich der N-Mauer des hel**

# Bilder #361580

**Bild**



---

<b>Bildcode</b>	CH-ZH-ArchInst-274404
<b>Ablageort</b>	33751/13, Iaitas: WQ480ff.
<b>Original</b>	▶ Art Art,Digital  ▶ Farbe Farbe,Farbe
<b>Bilddatum</b>	21.06.2019
<b>Jahrgang</b>	S2019
<b>Urheber</b>	Ietas-Grabung



# Zürcher Ietas-Grabung

Aussenaufnahmen 2019: Westquartier Schnitt 484/704

**Quelle** Zürich, Institut für Archäologie, Klass. Arch.

**Verfügbarkeit** auf Anfrage

**additional copyright** Ja

---

**Titel** Iaitas, WQ484/704, Bereich der Sondage nördlich der N-Mauer des hellenistisch-römischen Tempels (USM 1). N-Mauer des Naos des hellenistisch-römischen Tempels mit dem 'Fuss' des Aussenwandverputzes sowie braune lehmige Erdschicht mit Holzkohleeinschlüssen und einzelnen Kalk- und Sandsteinen (Zustand nach dem Herausnehmen der sandigen gelblichen und fundleeren Erdschicht), v. W

**Bildtitel2** Monte Iato (Ietas)

**Fundortinfo** 2019, WQ484/704

---

**Fundort Topographie** ▶ Italien ▶ Sicilia ▶ Ietas ▶ Westquartier  
WQ480ff.

**Stichworte** <Grabung>

**UUID** dfa745ae-c207-4457-a6bb-64eb69684f59

# Zürcher Ietas-Grabung

Aussenaufnahmen 2019: Westquartier Schnitt 484/704

**CH-ZH-ArchInst-274405 Ietas, WQ484/704, Bereich der Sondage nördlich der N-Mauer des hel**

# Bilder #361581

# Zürcher Ietas-Grabung

Aussenaufnahmen 2019: Westquartier Schnitt 484/704

## Bild



---

<b>Bildcode</b>	CH-ZH-ArchInst-274405
<b>Ablageort</b>	33751/13, Iaitas: WQ480ff.
<b>Original</b>	► Art Art,Digital ► Farbe Farbe,Farbe
<b>Bilddatum</b>	21.06.2019
<b>Jahrgang</b>	S2019
<b>Urheber</b>	Ietas-Grabung
<b>Quelle</b>	Zürich, Institut für Archäologie, Klass. Arch.
<b>Verfügbarkeit</b>	auf Anfrage
<b>additional copyright</b>	Ja

---

<b>Titel</b>	Iaitas, WQ484/704, Bereich der Sondage nördlich der N-Mauer des hellenistisch-römischen Tempels (USM 1). N-Mauer des Naos des hellenistisch-römischen Tempels mit dem 'Fuss' des Aussenwandverputzes sowie braune lehmige Erdschicht mit Holzkohleeinschlüssen und einzelnen Kalk- und Sandsteinen (Zustand nach dem Herausnehmen der sandigen gelblichen und fundleeren Erdschicht), v. W
<b>Bildtitel2</b>	Monte Iato (Ietas)
<b>Fundortinfo</b>	2019, WQ484/704

---

<b>Fundort Topographie</b>	► Italien ► Sicilia ► Ietas ► Westquartier WQ480ff.
<b>Stichworte</b>	<Grabung>
<b>UUID</b>	03afcbad-5b9d-4185-b5ca-dd7964543846

# Zürcher Ietas-Grabung

Aussenaufnahmen 2019: Westquartier Schnitt 484/704

**CH-ZH-ArchInst-274406 Ietas, WQ484/704, Bereich der Sondage nördlich der N-Mauer des hel**

# Bilder #361582

# Zürcher Ietas-Grabung

Aussenaufnahmen 2019: Westquartier Schnitt 484/704

## Bild



---

<b>Bildcode</b>	CH-ZH-ArchInst-274406
<b>Ablageort</b>	33751/13, Iaitas: WQ480ff.
<b>Original</b>	► Art Art,Digital  ► Farbe Farbe,Farbe
<b>Bilddatum</b>	21.06.2019
<b>Jahrgang</b>	S2019
<b>Urheber</b>	Ietas-Grabung
<b>Quelle</b>	Zürich, Institut für Archäologie, Klass. Arch.
<b>Verfügbarkeit</b>	auf Anfrage
<b>additional copyright</b>	Ja

---

<b>Titel</b>	Iaitas, WQ484/704, Bereich der Sondage nördlich der N-Mauer des hellenistisch-römischen Tempels (USM 1). Westprofil: Zustand nach dem Herausnehmen der sandigen gelblichen und fundleeren Schicht über dem 'Fuss' des Aussenwandverputzes der N-Mauer des Naos des hellenistisch-römischen Tempels (USM 1), v. E
<b>Bildtitel2</b>	Monte Iato (Ietas)
<b>Fundortinfo</b>	2019, WQ484/704

---

<b>Fundort Topographie</b>	► Italien ► Sicilia ► Ietas ► Westquartier WQ480ff.
<b>Stichworte</b>	<Grabung>
<b>UUID</b>	aff4f259-12bc-4683-898b-d48ecb07b3b7

# Zürcher Ietas-Grabung

Aussenaufnahmen 2019: Westquartier Schnitt 484/704

**CH-ZH-ArchInst-274407 Ietas, WQ484/704, Bereich der Sondage nördlich der N-Mauer des hel**

# Bilder #361583

# Zürcher Ietas-Grabung

Aussenaufnahmen 2019: Westquartier Schnitt 484/704

## Bild



---

<b>Bildcode</b>	CH-ZH-ArchInst-274407
<b>Ablageort</b>	33751/13, Iaitas: WQ480ff.
<b>Original</b>	► Art Art,Digital ► Farbe Farbe,Farbe
<b>Bilddatum</b>	21.06.2019
<b>Jahrgang</b>	S2019
<b>Urheber</b>	Ietas-Grabung
<b>Quelle</b>	Zürich, Institut für Archäologie, Klass. Arch.
<b>Verfügbarkeit</b>	auf Anfrage
<b>additional copyright</b>	Ja

---

<b>Titel</b>	Iaitas, WQ484/704, Bereich der Sondage nördlich der N-Mauer des hellenistisch-römischen Tempels (USM 1). Westprofil: Zustand nach dem Herausnehmen der sandigen gelblichen und fundleeren Schicht über dem 'Fuss' des Aussenwandverputzes der N-Mauer des Naos des hellenistisch-römischen Tempels (USM 1), v. E
<b>Bildtitel2</b>	Monte Iato (Ietas)
<b>Fundortinfo</b>	2019, WQ484/704

---

<b>Fundort Topographie</b>	► Italien ► Sicilia ► Ietas ► Westquartier WQ480ff.
<b>Stichworte</b>	<Grabung>
<b>UUID</b>	abc74c5d-e4a7-4a85-940a-d772707a5aad

# Zürcher Ietas-Grabung

Aussenaufnahmen 2019: Westquartier Schnitt 484/704

**CH-ZH-ArchInst-274408 Iaitas, WQ484/704, Bereich der Sondage nördlich der N-Mauer des hel**

# Bilder #361584

**Bild**



---

<b>Bildcode</b>	CH-ZH-ArchInst-274408
<b>Ablageort</b>	33751/13, Iaitas: WQ480ff.
<b>Original</b>	▶ Art Art,Digital ▶ Farbe Farbe,Farbe
<b>Bilddatum</b>	21.06.2019
<b>Jahrgang</b>	S2019
<b>Urheber</b>	Ietas-Grabung



# Zürcher Ietas-Grabung

Aussenaufnahmen 2019: Westquartier Schnitt 484/704

**Quelle** Zürich, Institut für Archäologie, Klass. Arch.

**Verfügbarkeit** auf Anfrage

**additional copyright** Ja

---

**Titel** Iaitas, WQ484/704, Bereich der Sondage nördlich der N-Mauer des hellenistisch-römischen Tempels (USM 1). N-Mauer des Naos des hellenistisch-römischen Tempels mit dem 'Fuss' des Aussenwandverputzes sowie braune lehmige Erdschicht mit Holzkohleeinschlüssen und einzelnen Kalk- und Sandsteinen (Zustand nach dem Herausnehmen der sandigen gelblichen und fundleeren Erdschicht), v. S

**Bildtitel2** Monte Iato (Ietas)

**Fundortinfo** 2019, WQ484/704

---

**Fundort Topographie** ▶ Italien ▶ Sicilia ▶ Ietas ▶ Westquartier  
WQ480ff.

**Stichworte** <Grabung>

**UUID** b1a71de9-a920-474e-9172-0e36f67aa7f3

# Zürcher Ietas-Grabung

Aussenaufnahmen 2019: Westquartier Schnitt 484/704

**CH-ZH-ArchInst-274409 Iaitas, WQ484/704, Bereich der Sondage nördlich der N-Mauer des hel**

# Bilder #361585

**Bild**



---

<b>Bildcode</b>	CH-ZH-ArchInst-274409
<b>Ablageort</b>	33751/13, Iaitas: WQ480ff.
<b>Original</b>	▶ Art Art,Digital ▶ Farbe Farbe,Farbe
<b>Bilddatum</b>	21.06.2019
<b>Jahrgang</b>	S2019
<b>Urheber</b>	Ietas-Grabung

# Zürcher Ietas-Grabung

Aussenaufnahmen 2019: Westquartier Schnitt 484/704

**Quelle** Zürich, Institut für Archäologie, Klass. Arch.

**Verfügbarkeit** auf Anfrage

**additional copyright** Ja

---

**Titel** Iaitas, WQ484/704, Bereich der Sondage nördlich der N-Mauer des hellenistisch-römischen Tempels (USM 1). N-Mauer des Naos des hellenistisch-römischen Tempels mit dem 'Fuss' des Aussenwandverputzes sowie braune lehmige Erdschicht mit Holzkohleeinschlüssen und einzelnen Kalk- und Sandsteinen (Zustand nach dem Herausnehmen der sandigen gelblichen und fundleeren Erdschicht), v. S

**Bildtitel2** Monte Iato (Ietas)

**Fundortinfo** 2019, WQ484/704

---

**Fundort Topographie** ▶ Italien ▶ Sicilia ▶ Ietas ▶ Westquartier  
WQ480ff.

**Stichworte** <Grabung>

**UUID** baa7d4ef-9f02-4911-b912-ba37d7c70bfa

# Zürcher Ietas-Grabung

Aussenaufnahmen 2019: Westquartier Schnitt 484/704

**CH-ZH-ArchInst-274410 Iaitas, WQ484/704, Bereich der Sondage nördlich der N-Mauer des hel**

# Bilder #361586

**Bild**



---

<b>Bildcode</b>	CH-ZH-ArchInst-274410
<b>Ablageort</b>	33751/13, Iaitas: WQ480ff.
<b>Original</b>	► Art Art,Digital ► Farbe Farbe,Farbe
<b>Bilddatum</b>	21.06.2019
<b>Jahrgang</b>	S2019
<b>Urheber</b>	Ietas-Grabung

# Zürcher Ietas-Grabung

Aussenaufnahmen 2019: Westquartier Schnitt 484/704

**Quelle** Zürich, Institut für Archäologie, Klass. Arch.

**Verfügbarkeit** auf Anfrage

**additional copyright** Ja

---

**Titel** Iaitas, WQ484/704, Bereich der Sondage nördlich der N-Mauer des hellenistisch-römischen Tempels (USM 1). N-Mauer des Naos des hellenistisch-römischen Tempels mit dem 'Fuss' des Aussenwandverputzes sowie braune lehmige Erdschicht mit Holzkohleeinschlüssen und einzelnen Kalk- und Sandsteinen (Zustand nach dem Herausnehmen der sandigen gelblichen und fundleeren Erdschicht), v. W

**Bildtitel2** Monte Iato (Ietas)

**Fundortinfo** 2019, WQ484/704

---

**Fundort Topographie** ▶ Italien ▶ Sicilia ▶ Ietas ▶ Westquartier  
WQ480ff.

**Stichworte** <Grabung>

**UUID** f41a2d28-445f-4be2-8f47-a2d7fda44791

# Zürcher Ietas-Grabung

Aussenaufnahmen 2019: Westquartier Schnitt 484/704

**CH-ZH-ArchInst-274411 Iaitas, WQ484/704, Bereich der Sondage nördlich der N-Mauer des hel**

# Bilder #361587

**Bild**



---

<b>Bildcode</b>	CH-ZH-ArchInst-274411
<b>Ablageort</b>	33751/13, Iaitas: WQ480ff.
<b>Original</b>	► Art Art,Digital ► Farbe Farbe,Farbe
<b>Bilddatum</b>	21.06.2019
<b>Jahrgang</b>	S2019
<b>Urheber</b>	Ietas-Grabung

# Zürcher Ietas-Grabung

Aussenaufnahmen 2019: Westquartier Schnitt 484/704

**Quelle** Zürich, Institut für Archäologie, Klass. Arch.

**Verfügbarkeit** auf Anfrage

**additional copyright** Ja

---

**Titel** Iaitas, WQ484/704, Bereich der Sondage nördlich der N-Mauer des hellenistisch-römischen Tempels (USM 1). N-Mauer des Naos des hellenistisch-römischen Tempels mit dem 'Fuss' des Aussenwandverputzes sowie braune lehmige Erdschicht mit Holzkohleeinschlüssen und einzelnen Kalk- und Sandsteinen (Zustand nach dem Herausnehmen der sandigen gelblichen und fundleeren Erdschicht), v. E

**Bildtitel2** Monte Iato (Ietas)

**Fundortinfo** 2019, WQ484/704

---

**Fundort Topographie** ▶ Italien ▶ Sicilia ▶ Ietas ▶ Westquartier  
WQ480ff.

**Stichworte** <Grabung>

**UUID** b7b5ce50-d04b-4632-9cb6-358224bbd63f

# Zürcher Ietas-Grabung

Aussenaufnahmen 2019: Westquartier Schnitt 484/704

**CH-ZH-ArchInst-274412 Iaitas, WQ484/704, Bereich der Sondage nördlich der N-Mauer des hel**

# Bilder #361588

**Bild**



---

<b>Bildcode</b>	CH-ZH-ArchInst-274412
<b>Ablageort</b>	33751/13, Iaitas: WQ480ff.
<b>Original</b>	▶ Art Art,Digital ▶ Farbe Farbe,Farbe
<b>Bilddatum</b>	21.06.2019
<b>Jahrgang</b>	S2019
<b>Urheber</b>	Ietas-Grabung



# Zürcher Ietas-Grabung

Aussenaufnahmen 2019: Westquartier Schnitt 484/704

**Quelle** Zürich, Institut für Archäologie, Klass. Arch.

**Verfügbarkeit** auf Anfrage

**additional copyright** Ja

---

**Titel** Iaitas, WQ484/704, Bereich der Sondage nördlich der N-Mauer des hellenistisch-römischen Tempels (USM 1). N-Mauer des Naos des hellenistisch-römischen Tempels mit dem 'Fuss' des Aussenwandverputzes sowie braune lehmige Erdschicht mit Holzkohleeinschlüssen und einzelnen Kalk- und Sandsteinen (Zustand nach dem Herausnehmen der sandigen gelblichen und fundleeren Erdschicht), v. S

**Bildtitel2** Monte Iato (Ietas)

**Fundortinfo** 2019, WQ484/704

---

**Fundort Topographie** ▶ Italien ▶ Sicilia ▶ Ietas ▶ Westquartier  
WQ480ff.

**Stichworte** <Grabung>

**UUID** 7adaf2ca-42cc-4c3d-b064-2bf879a6c623

# Zürcher Ietas-Grabung

Aussenaufnahmen 2019: Westquartier Schnitt 484/704

**CH-ZH-ArchInst-274413 Iaitas, WQ484/704, Bereich der Sondage nördlich der N-Mauer des hel**

# Bilder #361589

**Bild**



---

<b>Bildcode</b>	CH-ZH-ArchInst-274413
<b>Ablageort</b>	33751/13, Iaitas: WQ480ff.
<b>Original</b>	▶ Art Art,Digital ▶ Farbe Farbe,Farbe
<b>Bilddatum</b>	21.06.2019
<b>Jahrgang</b>	S2019
<b>Urheber</b>	Ietas-Grabung

# Zürcher Ietas-Grabung

Aussenaufnahmen 2019: Westquartier Schnitt 484/704

**Quelle** Zürich, Institut für Archäologie, Klass. Arch.

**Verfügbarkeit** auf Anfrage

**additional copyright** Ja

---

**Titel** Iaitas, WQ484/704, Bereich der Sondage nördlich der N-Mauer des hellenistisch-römischen Tempels (USM 1). N-Mauer des Naos des hellenistisch-römischen Tempels mit dem 'Fuss' des Aussenwandverputzes sowie braune lehmige Erdschicht mit Holzkohleeinschlüssen und einzelnen Kalk- und Sandsteinen (Zustand nach dem Herausnehmen der sandigen gelblichen und fundleeren Erdschicht), v. S

**Bildtitel2** Monte Iato (Ietas)

**Fundortinfo** 2019, WQ484/704

---

**Fundort Topographie** ▶ Italien ▶ Sicilia ▶ Ietas ▶ Westquartier  
WQ480ff.

**Stichworte** <Grabung>

**UUID** 5099547a-c57e-4832-a3a1-9d1d35050337

# Zürcher Ietas-Grabung

Aussenaufnahmen 2019: Westquartier Schnitt 484/704

**CH-ZH-ArchInst-274498 Iaitas, WQ484/704, Bereich der Sondage nördlich der N-Mauer des hel**

# Bilder #361674

**Bild**



---

<b>Bildcode</b>	CH-ZH-ArchInst-274498
<b>Ablageort</b>	33751/13, Iaitas: WQ480ff.
<b>Original</b>	► Art Art,Digital ► Farbe Farbe,Farbe
<b>Bilddatum</b>	26.06.2019
<b>Jahrgang</b>	S2019
<b>Urheber</b>	Ietas-Grabung

# Zürcher Ietas-Grabung

Aussenaufnahmen 2019: Westquartier Schnitt 484/704

**Quelle** Zürich, Institut für Archäologie, Klass. Arch.

**Verfügbarkeit** auf Anfrage

**additional copyright** Ja

---

**Titel** Iaitas, WQ484/704, Bereich der Sondage nördlich der N-Mauer des hellenistisch-römischen Tempels (USM 1). Aussenantverputz der N-Mauer des Naos des hellenistisch-römischen Tempels (USM 1) mit dem 'Fuss' des Aussenantverputzes. Im Norden antike NS-Mauer (USM 92) mit dem zugehörigen Zerstörungsschutt. Schlusssaufnahme, v. N

**Bildtitel2** Monte Iato (Ietas)

**Fundortinfo** 2019, WQ484/704

---

**Fundort Topographie** ▶ Italien ▶ Sicilia ▶ Ietas ▶ Westquartier  
WQ480ff.

**Stichworte** <Grabung>

**UUID** d36b5dbb-277c-4513-a3a2-19a2ea424b84

# Zürcher Ietas-Grabung

Aussenaufnahmen 2019: Westquartier Schnitt 484/704

**CH-ZH-ArchInst-274499 Iaitas, WQ484/704, Bereich der Sondage nördlich der N-Mauer des hel**

# Bilder #361675

**Bild**



---

<b>Bildcode</b>	CH-ZH-ArchInst-274499
<b>Ablageort</b>	33751/13, Iaitas: WQ480ff.
<b>Original</b>	▶ Art Art,Digital ▶ Farbe Farbe,Farbe
<b>Bilddatum</b>	26.06.2019
<b>Jahrgang</b>	S2019
<b>Urheber</b>	Ietas-Grabung

# Zürcher Ietas-Grabung

Aussenaufnahmen 2019: Westquartier Schnitt 484/704

**Quelle** Zürich, Institut für Archäologie, Klass. Arch.

**Verfügbarkeit** auf Anfrage

**additional copyright** Ja

---

**Titel** Iaitas, WQ484/704, Bereich der Sondage nördlich der N-Mauer des hellenistisch-römischen Tempels (USM 1). Aussenantverputz der N-Mauer des Naos des hellenistisch-römischen Tempels (USM 1) mit dem 'Fuss' des Aussenantverputzes. Im Norden antike NS-Mauer (USM 92) mit dem zugehörigen Zerstörungsschutt. Schlusssaufnahme, v. N

**Bildtitel2** Monte Iato (Ietas)

**Fundortinfo** 2019, WQ484/704

---

**Fundort Topographie** ▶ Italien ▶ Sicilia ▶ Ietas ▶ Westquartier  
WQ480ff.

**Stichworte** <Grabung>

**UUID** 4f2217ed-0a5c-4bc2-8112-0110b347f0d7

# Zürcher Ietas-Grabung

Aussenaufnahmen 2019: Westquartier Schnitt 484/704

**CH-ZH-ArchInst-274500 Ietas, WQ484/704, Bereich der Sondage nördlich der N-Mauer des hel**

# Bilder #361676



# Zürcher Ietas-Grabung

Aussenaufnahmen 2019: Westquartier Schnitt 484/704

## Bild



---

<b>Bildcode</b>	CH-ZH-ArchInst-274500
<b>Ablageort</b>	33751/13, Iaitas: WQ480ff.
<b>Original</b>	► Art Art,Digital ► Farbe Farbe,Farbe
<b>Bilddatum</b>	26.06.2019
<b>Jahrgang</b>	S2019
<b>Urheber</b>	Ietas-Grabung
<b>Quelle</b>	Zürich, Institut für Archäologie, Klass. Arch.
<b>Verfügbarkeit</b>	auf Anfrage
<b>additional copyright</b>	Ja

---

<b>Titel</b>	Iaitas, WQ484/704, Bereich der Sondage nördlich der N-Mauer des hellenistisch-römischen Tempels (USM 1). Aussenwandverputz der N-Mauer des Naos des hellenistisch-römischen Tempels (USM 1) mit dem 'Fuss' des Aussenwandverputzes. Im Norden antike NS-Mauer (USM 92) mit dem zugehörigen Zerstörungsschutt. Schlusssaufnahme, v. W
<b>Bildtitel2</b>	Monte Iato (Ietas)
<b>Fundortinfo</b>	2019, WQ484/704

---

<b>Fundort Topographie</b>	► Italien ► Sicilia ► Ietas ► Westquartier WQ480ff.
<b>Stichworte</b>	<Grabung>
<b>UUID</b>	20c56858-d191-4845-be2d-fbeb2b7e71c0

# Zürcher Ietas-Grabung

Aussenaufnahmen 2019: Westquartier Schnitt 484/704

**CH-ZH-ArchInst-274501 Iaitas, WQ484/704, Bereich der Sondage nördlich der N-Mauer des hel**

# Bilder #361677

**Bild**



---

<b>Bildcode</b>	CH-ZH-ArchInst-274501
<b>Ablageort</b>	33751/13, Iaitas: WQ480ff.
<b>Original</b>	▶ Art Art,Digital ▶ Farbe Farbe,Farbe
<b>Bilddatum</b>	26.06.2019
<b>Jahrgang</b>	S2019
<b>Urheber</b>	Ietas-Grabung

# Zürcher Ietas-Grabung

Aussenaufnahmen 2019: Westquartier Schnitt 484/704

**Quelle** Zürich, Institut für Archäologie, Klass. Arch.

**Verfügbarkeit** auf Anfrage

**additional copyright** Ja

---

**Titel** Iaitas, WQ484/704, Bereich der Sondage nördlich der N-Mauer des hellenistisch-römischen Tempels (USM 1). Aussenantverputz der N-Mauer des Naos des hellenistisch-römischen Tempels (USM 1) mit dem 'Fuss' des Aussenantverputzes. Im Norden antike NS-Mauer (USM 92) mit dem zugehörigen Zerstörungsschutt. Schlusssaufnahme, v. W

**Bildtitel2** Monte Iato (Ietas)

**Fundortinfo** 2019, WQ484/704

---

**Fundort Topographie** ▶ Italien ▶ Sicilia ▶ Ietas ▶ Westquartier  
WQ480ff.

**Stichworte** <Grabung>

**UUID** ebc3bab0-4eea-4340-9c43-b0513753d7f9

# Zürcher Ietas-Grabung

Aussenaufnahmen 2019: Westquartier Schnitt 484/704

**CH-ZH-ArchInst-274502 Iaitas, WQ484/704, Bereich der Sondage nördlich der N-Mauer des hel**

# Bilder #361678

**Bild**



---

<b>Bildcode</b>	CH-ZH-ArchInst-274502
<b>Ablageort</b>	33751/13, Iaitas: WQ480ff.
<b>Original</b>	► Art Art,Digital ► Farbe Farbe,Farbe
<b>Bilddatum</b>	26.06.2019
<b>Jahrgang</b>	S2019
<b>Urheber</b>	Ietas-Grabung

# Zürcher Ietas-Grabung

Aussenaufnahmen 2019: Westquartier Schnitt 484/704

**Quelle** Zürich, Institut für Archäologie, Klass. Arch.

**Verfügbarkeit** auf Anfrage

**additional copyright** Ja

---

**Titel** Iaitas, WQ484/704, Bereich der Sondage nördlich der N-Mauer des hellenistisch-römischen Tempels (USM 1). Aussenantverputz der N-Mauer des Naos des hellenistisch-römischen Tempels (USM 1) mit dem 'Fuss' des Aussenantverputzes. Im Norden antike NS-Mauer (USM 92) mit dem zugehörigen Zerstörungsschutt. Schlusssaufnahme, v. S

**Bildtitel2** Monte Iato (Ietas)

**Fundortinfo** 2019, WQ484/704

---

**Fundort Topographie** ▶ Italien ▶ Sicilia ▶ Ietas ▶ Westquartier  
WQ480ff.

**Stichworte** <Grabung>

**UUID** e0e38c06-fbb2-45d9-9fbf-6476127a0010

# Zürcher Ietas-Grabung

Aussenaufnahmen 2019: Westquartier Schnitt 484/704

**CH-ZH-ArchInst-274503 Iaitas, WQ484/704, Bereich der Sondage nördlich der N-Mauer des hel**

# Bilder #361679

**Bild**



---

<b>Bildcode</b>	CH-ZH-ArchInst-274503
<b>Ablageort</b>	33751/13, Iaitas: WQ480ff.
<b>Original</b>	▶ Art Art,Digital ▶ Farbe Farbe,Farbe
<b>Bilddatum</b>	26.06.2019
<b>Jahrgang</b>	S2019
<b>Urheber</b>	Ietas-Grabung

# Zürcher Ietas-Grabung

Aussenaufnahmen 2019: Westquartier Schnitt 484/704

**Quelle** Zürich, Institut für Archäologie, Klass. Arch.

**Verfügbarkeit** auf Anfrage

**additional copyright** Ja

---

**Titel** Iaitas, WQ484/704, Bereich der Sondage nördlich der N-Mauer des hellenistisch-römischen Tempels (USM 1). Aussenantverputz der N-Mauer des Naos des hellenistisch-römischen Tempels (USM 1) mit dem 'Fuss' des Aussenantverputzes. Im Norden antike NS-Mauer (USM 92) mit dem zugehörigen Zerstörungsschutt. Schlusssaufnahme, v. S

**Bildtitel2** Monte Iato (Ietas)

**Fundortinfo** 2019, WQ484/704

---

**Fundort Topographie** ▶ Italien ▶ Sicilia ▶ Ietas ▶ Westquartier  
WQ480ff.

**Stichworte** <Grabung>

**UUID** be8e3263-d136-4135-85c2-0ed92e9a341e

# Zürcher Ietas-Grabung

Aussenaufnahmen 2019: Westquartier Schnitt 484/704

**CH-ZH-ArchInst-274504 Iaitas, WQ484/704, Bereich der Sondage nördlich der N-Mauer des hel**

# Bilder #361680

**Bild**



---

<b>Bildcode</b>	CH-ZH-ArchInst-274504
<b>Ablageort</b>	33751/13, Iaitas: WQ480ff.
<b>Original</b>	▶ Art Art,Digital ▶ Farbe Farbe,Farbe
<b>Bilddatum</b>	26.06.2019
<b>Jahrgang</b>	S2019
<b>Urheber</b>	Ietas-Grabung



# Zürcher Ietas-Grabung

Aussenaufnahmen 2019: Westquartier Schnitt 484/704

**Quelle** Zürich, Institut für Archäologie, Klass. Arch.

**Verfügbarkeit** auf Anfrage

**additional copyright** Ja

---

**Titel** Iaitas, WQ484/704, Bereich der Sondage nördlich der N-Mauer des hellenistisch-römischen Tempels (USM 1). Aussenantverputz der N-Mauer des Naos des hellenistisch-römischen Tempels (USM 1) mit dem 'Fuss' des Aussenantverputzes. Im Norden antike NS-Mauer (USM 92) mit dem zugehörigen Zerstörungsschutt. Schlusssaufnahme, v. S

**Bildtitel2** Monte Iato (Ietas)

**Fundortinfo** 2019, WQ484/704

---

**Fundort Topographie** ▶ Italien ▶ Sicilia ▶ Ietas ▶ Westquartier  
WQ480ff.

**Stichworte** <Grabung>

**UUID** 789d8ecf-c030-4747-aaf3-3860f4b970f2

# Zürcher Ietas-Grabung

Aussenaufnahmen 2019: Westquartier Schnitt 484/704

**CH-ZH-ArchInst-274505 Iaitas, WQ484/704, Bereich der Sondage nördlich der N-Mauer des hel**

# Bilder #361681

**Bild**



---

<b>Bildcode</b>	CH-ZH-ArchInst-274505
<b>Ablageort</b>	33751/13, Iaitas: WQ480ff.
<b>Original</b>	▶ Art Art,Digital  ▶ Farbe Farbe,Farbe
<b>Bilddatum</b>	26.06.2019
<b>Jahrgang</b>	S2019
<b>Urheber</b>	Ietas-Grabung

# Zürcher Ietas-Grabung

Aussenaufnahmen 2019: Westquartier Schnitt 484/704

**Quelle** Zürich, Institut für Archäologie, Klass. Arch.

**Verfügbarkeit** auf Anfrage

**additional copyright** Ja

---

**Titel** Iaitas, WQ484/704, Bereich der Sondage nördlich der N-Mauer des hellenistisch-römischen Tempels (USM 1). Aussenantverputz der N-Mauer des Naos des hellenistisch-römischen Tempels (USM 1) mit dem 'Fuss' des Aussenantverputzes. Im Norden antike NS-Mauer (USM 92) mit dem zugehörigen Zerstörungsschutt. Schlusssaufnahme, v. E

**Bildtitel2** Monte Iato (Ietas)

**Fundortinfo** 2019, WQ484/704

---

**Fundort Topographie** ▶ Italien ▶ Sicilia ▶ Ietas ▶ Westquartier  
WQ480ff.

**Stichworte** <Grabung>

**UUID** 3fabadcd-9d06-4ab7-8571-d79cf138d2e2

# Zürcher Ietas-Grabung

Aussenaufnahmen 2019: Westquartier Schnitt 484/704

**CH-ZH-ArchInst-274506 Iaitas, WQ484, W-Mauer (USM 90) und N-Mauer (USM 91) des W-Rau**

# Bilder #361682

**Bild**



---

<b>Bildcode</b>	CH-ZH-ArchInst-274506
<b>Ablageort</b>	33751/13, Iaitas: WQ480ff.
<b>Original</b>	▶ Art Art,Digital  ▶ Farbe Farbe,Farbe
<b>Bilddatum</b>	26.06.2019
<b>Jahrgang</b>	S2019
<b>Urheber</b>	Ietas-Grabung

# Zürcher Ietas-Grabung

Aussenaufnahmen 2019: Westquartier Schnitt 484/704

**Quelle** Zürich, Institut für Archäologie, Klass. Arch.

**Verfügbarkeit** auf Anfrage

**additional copyright** Ja

---

**Titel** Iaitas, WQ484, W-Mauer (USM 90) und N-Mauer (USM 91) des W-Raumes des archaischen Gebäudes O, welche in diesem Bereich als Fundament für die W-Mauer (USM 2) und die N-Mauer (USM 1) des Naos hellenistisch-römischen Tempels wiederverwendet wurden. Unmittelbar östlich der W-Mauer (USM 90) und in der NW-Ecke des W-Raumes des archaischen Gebäudes O Reste der rötlich-braunen Schicht mit zahlreichen Sandsteinsplittern (Unterzug des archaischen Kalkmörtelbodens). Im übrigen Bereich noch tiefer anstehendes MA-Benutzungsniveau. Schlusssaufnahme, v. E

**Bildtitel2** Monte Iato (Ietas)

**Fundortinfo** 2019, WQ484

---

**Fundort Topographie** ▶ Italien ▶ Sicilia ▶ Ietas ▶ Westquartier  
WQ480ff.

**Stichworte** <Grabung>

**UUID** 465b69a2-e19c-4d55-9cd2-678c6aad8549

# Zürcher Ietas-Grabung

Aussenaufnahmen 2019: Westquartier Schnitt 484/704

**CH-ZH-ArchInst-274507 Iaitas, WQ484, W-Mauer (USM 90) und N-Mauer (USM 91) des W-Rau**

# Bilder #361683

**Bild**



---

<b>Bildcode</b>	CH-ZH-ArchInst-274507
<b>Ablageort</b>	33751/13, Iaitas: WQ480ff.
<b>Original</b>	▶ Art Art,Digital  ▶ Farbe Farbe,Farbe
<b>Bilddatum</b>	26.06.2019
<b>Jahrgang</b>	S2019
<b>Urheber</b>	Ietas-Grabung

# Zürcher Ietas-Grabung

Aussenaufnahmen 2019: Westquartier Schnitt 484/704

**Quelle** Zürich, Institut für Archäologie, Klass. Arch.

**Verfügbarkeit** auf Anfrage

**additional copyright** Ja

---

**Titel** Iaitas, WQ484, W-Mauer (USM 90) und N-Mauer (USM 91) des W-Raumes des archaischen Gebäudes O, welche in diesem Bereich als Fundament für die W-Mauer (USM 2) und die N-Mauer (USM 1) des Naos hellenistisch-römischen Tempels wiederverwendet wurden. Unmittelbar östlich der W-Mauer (USM 90) und in der NW-Ecke des W-Raumes des archaischen Gebäudes O Reste der rötlich-braunen Schicht mit zahlreichen Sandsteinsplittern (Unterzug des archaischen Kalkmörtelbodens). Im übrigen Bereich noch tiefer anstehendes MA-Benutzungsniveau. Schlusssaufnahme, v. S

**Bildtitel2** Monte Iato (Ietas)

**Fundortinfo** 2019, WQ484

---

**Fundort Topographie** ▶ Italien ▶ Sicilia ▶ Ietas ▶ Westquartier  
WQ480ff.

**Stichworte** <Grabung>

**UUID** bf0a0348-4d07-4ee6-91d3-941cfceceb0d

# Zürcher Ietas-Grabung

Aussenaufnahmen 2019: Westquartier Schnitt 484/704

**CH-ZH-ArchInst-274508 Iaitas, WQ484, W-Mauer (USM 90) und N-Mauer (USM 91) des W-Rau**  
# Bilder #361684



**Bild**



---

<b>Bildcode</b>	CH-ZH-ArchInst-274508
<b>Ablageort</b>	33751/13, Iaitas: WQ480ff.
<b>Original</b>	► Art Art,Digital ► Farbe Farbe,Farbe
<b>Bilddatum</b>	26.06.2019
<b>Jahrgang</b>	S2019
<b>Urheber</b>	Ietas-Grabung



# Zürcher Ietas-Grabung

Aussenaufnahmen 2019: Westquartier Schnitt 484/704

**Quelle** Zürich, Institut für Archäologie, Klass. Arch.

**Verfügbarkeit** auf Anfrage

**additional copyright** Ja

---

**Titel** Iaitas, WQ484, W-Mauer (USM 90) und N-Mauer (USM 91) des W-Raumes des archaischen Gebäudes O, welche in diesem Bereich als Fundament für die W-Mauer (USM 2) und die N-Mauer (USM 1) des Naos hellenistisch-römischen Tempels wiederverwendet wurden. Unmittelbar östlich der W-Mauer (USM 90) und in der NW-Ecke des W-Raumes des archaischen Gebäudes O Reste der rötlich-braunen Schicht mit zahlreichen Sandsteinsplittern (Unterzug des archaischen Kalkmörtelbodens). Im übrigen Bereich noch tiefer anstehendes MA-Benutzungsniveau. Schlusssaufnahme, v. S

**Bildtitel2** Monte Iato (Ietas)

**Fundortinfo** 2019, WQ484

---

**Fundort Topographie** ▶ Italien ▶ Sicilia ▶ Ietas ▶ Westquartier  
WQ480ff.

**Stichworte** <Grabung>

**UUID** e4a27231-fc35-4ee1-8fda-ccd33cc51245